MĚSTSKÝ ÚŘAD MLADÁ VOŽICE
S T A V E B N Í Ú Ř A D
ŽIŽKOVO NÁMĚSTÍ č.p. 80, 391 43 MLADÁ VOŽICE

NAŠE ZNAČKA	VYŘIZUJE / LINKA	MLADÁ VOŽICE
S.z.: SMUMV2472/2016/výst/Ru Č.j.: MUMV2774/2016/výst/Ru	Ing. Michaela Růžičková / 381 201 917	30.11.2016

Obec Pojbuky
Pojbuky 55
391 43 Mladá Vožice

STEJNOPIS

ROZHODNUTÍ
ÚZEMNÍ ROZHODNUTÍ

Ev.č.: 30/2016

Výroková část:

Stavební úřad Městského úřadu v Mladé Vožici, jako stavební úřad příslušný podle § 13 odst. 1 písm. d) zákona č. 183/2006 Sb., o územním plánování a stavebním řádu (stavební zákon), ve znění pozdějších předpisů (dále jen "stavební zákon") a příslušný na základě stanovení Krajského úřadu – Jihočeský kraj, Odbor regionálního rozvoje, územního plánování, stavebního řádu a investic, oddělení stavebního řádu ve smyslu § 13 odst. 6 zákona č. 183/2006 Sb., o územním plánování a stavebním řádu (stavební zákon), ve znění pozdějších předpisů, (dále jen "stavební zákon"), v územním řízení posoudil podle § 84 až 91 stavebního zákona žádost o vydání rozhodnutí o umístění stavby nebo zařízení (dále jen "rozhodnutí o umístění stavby"), kterou dne 24.10.2016 podal

Obec Pojbuky, IČ:00667081, Pojbuky 55, 391 43 Mladá Vožice
v zastoupení oprávněnou osobou: František Papež - starosta

(dále jen "žadatel"), a na základě tohoto posouzení:

I. **Vydává** podle § 79 a 92 stavebního zákona a § 9 vyhlášky č. 503/2006 Sb., o podrobnější úpravě územního rozhodování, územního opatření a stavebního řádu

r o z h o d n u t í o u m í s t ě n í s t a v b y

výtlačný řad VR5 z vrtu HV5 do vodojemu
Pojbuky

(dále jen "stavba") na pozemcích parc. č. v KN 793 (orná půda), 795 (orná půda), 797/1 (orná půda), 799/1 (orná půda), 802/1 (orná půda), 803/1 (orná půda), 805/1 (trvalý travní porost), 805/2 (trvalý travní porost), 808 (trvalý travní porost), 966/29 (trvalý travní porost), 1109/1 (ostatní plocha), 1111 (ostatní plocha), 1161 (ostatní plocha), 966/1 (ostatní plocha) v katastrálním území Pojbuky a na pozemcích parc. č. v PK 977, 978, 980, 982, 983, 984, 986/2 v k. ú. Zadní Střítež a pozemcích parc. č. v KN 1134 (trvalý travní porost) a 1135 (trvalý travní porost) v k.ú. Zadní Střítež.

Druh a účel umisťované stavby:

- cílem stavby je posílení stávajících zdrojů vodovodu Pojbuky
- předmětem stavby je vrt HV5, jako posilující zdroj podzemní vody, o hloubce cca 50m umístěný na pozemku parc. č. v KN 966/29 v k.ú. Pojbuky
- dále bude na pozemcích parc. č. v KN 1134, 1135 v k.ú. Zadní Střítež a dále pak po pozemcích parc. č. v PK 986/2, 984, 983, 982, 980,978, 977 v k.ú. Zadní Střítež a dále po pozemcích parc. č. v KN 808, 1109/1, 1161, 805/1,805/2, 803/1, 802/1, 799/1, 797/1, 795, 793, 1111, 966/1, 966/29 v k.ú. Pojbuky osazen výtlačný řad VR
- vrt bude osazen ponorným čerpadlem HCP typu SP 2525 s dostatečným výkonem pro čerpání výtlačným řadem délky 1008m

Umístění stavby na pozemku:

- výtlačný řad a vrt budou umístěny na pozemcích parc. č. v KN 793 (orná půda), 795 (orná půda), 797/1 (orná půda), 799/1 (orná půda), 802/1 (orná půda), 803/1 (orná půda), 805/1 (trvalý travní porost), 805/2 (trvalý travní porost), 808 (trvalý travní porost), 966/29 (trvalý travní porost), 1109/1 (ostatní plocha), 1111 (ostatní plocha), 1161 (ostatní plocha), 966/1 (ostatní plocha) v katastrálním území Pojbuky a na pozemcích parc. č. v PK 977, 978, 980, 982, 983, 984, 986/2 v k. ú. Zadní Střítež a pozemcích parc. č. v KN 1134 (trvalý travní porost) a 1135 (trvalý travní porost) v k.ú. Zadní Střítež

Určení prostorového řešení stavby:

- Stavba bude umístěna podle projektové dokumentace zpracované Ing. Josefem Staňkem: ČKAIT – 0100653 v říjnu 2015. Současně byl zpracován Mgr. Antonínem Daňkem v září 2015 Hydrogeologický průzkum.
- hydrogeologický vrt HV5 bude umístěn 20m od společné hranice s pozemkem parc. č. v KN 966/13 v k.ú. Pojbuky a současně 22m od společné hranice s pozemkem parc. č. v KN 966/1 v k.ú. Pojbuky
- vrt bude hlouben průměrem 305 mm (počáteční průměr) / 254mm (konečný průměr)
- bude proveden výtlačný řad PEHD 90, DN80, PE 100, PN 16, SDR 11 do akumulace v délce 1008m, který v převážné části sleduje trasu zpevněné polní cesty na pozemku parc. č. v KN 1111 v k.ú. Pojbuky a kříží komunikaci III/12418 (km 0,023 -0507) a dále v polní trati vede ke stávajícímu vodojemu (100m^3) v k. ú. Zadní Střítež
- výtlačný řad bude veden po pozemcích parc. č. v KN 1134, 1135 v k.ú. Zadní Střítež a dále pak po pozemcích parc. č. v PK 986/2, 984, 983, 982, 980,978, 977 v k.ú. Zadní Střítež a dále po pozemcích parc. č. v KN 808, 1109/1, 1161, 805/1,805/2, 803/1, 802/1, 799/1, 797/1, 795, 793, 1111, 966/1, 966/29 v k.ú. Pojbuky
- přívod elektrické energie k čerpadlu HCP SP 2525 bude provedeno úložným kabelem YAKY 4x16mm^2 v délce 1008m z rozvodné skříně vodojemu
- kabel bude uložen ve společné výkopové rýze s výtlačným potrubím při dodržení předepsaných min. vzdáleností souběžných vedení v hloubce 1m do chráničky HDPE v celé délce na pískové lože
- kabel bude zaveden do kabelové skříně SP 100 zřízené v místě hlubinného vrtu
- v místě křížení s telekomunikačním kabelem bude kabel chráněn mechanickou ochranou a pod komunikací bude kabel proveden chráničkou DN 110
- křížení s komunikací III. 12418 bude realizováno protlakem (km0,754-0,768)
- výkopy budou provedeny výkopovou rýhou předepsané šířky v průměrné hl. 1,6m s předpokladem krytí výtlačného potrubí v. 1,5m

- výtlačný řad bude v souběhu a křížení s telekomunikačními kabely České telekomunikační infrastruktury a.s. (předpokládané křížení v km 0,62850 a km 651,00)
- dále se v území nachází nadzemní vedení VN 110 kV (E.ON Distribuce a.s.), kde práce v ochranném pásmu tohoto zařízení budou vykonávány v km 0,560-0,624 a dále km 0,645-0,677 a km 0,841-0,846 trasy výtlačného řadu
- vrt se nachází v ochranném pásmu III. ochranného pásma vodárenského odběru Želivka, které bylo vyhlášeno rozhodnutím MŽP č.j. 800/1211/80111/96 ze dne 19.2.1997

Vymezení území dotčeného vlivy stavby:

- Stavba bude umístěna na pozemcích parc. č. v KN 802/1 (orná půda), 805/1 (trvalý travní porost), 966/29 (trvalý travní porost), 1109/1 (ostatní plocha), 1111 (ostatní plocha), 966/1 (ostatní plocha) v katastrálním území Pojbuky, které jsou ve vlastnictví žadatele.
- Dále bude stavba umístěna na pozemcích parc. č. v KN 793 (orná půda), 795 (orná půda), 797/1 (orná půda), 799/1 (orná půda), 803/1 (orná půda), 805/2 (trvalý travní porost), 808 (trvalý travní porost), 1161 (ostatní plocha) v katastrálním území Pojbuky a na pozemcích parc. č. v PK 977, 978, 980, 982, 983, 984, 986/2 v k. ú. Zadní Střítež a pozemcích parc. č. v KN 1134 (trvalý travní porost) a 1135 (trvalý travní porost) v k.ú. Zadní Střítež., které nejsou ve vlastnictví žadatele a vlastníci těchto pozemků uzavřeli s žadatelem smlouvu o smlouvě budoucí smlouvě o zřízení věcného břemene a souhlas se zřízením stavby, případně byl s vlastníkem/správcem dotčeného pozemku projednán záměr formou prohlášení.

II. Stanoví podmínky pro umístění stavby:

1. Stavba bude umístěna v souladu s grafickou přílohou rozhodnutí (projektovou dokumentaci autorizoval ***Ing. Josef Staněk: ČKAIT – 0100653*** v říjnu 2015), která obsahuje výkres současného stavu území v měřítku katastrální mapy se zakreslením stavebního pozemku, požadovaným umístěním stavby, s vyznačením vazeb a vlivů na okolí, zejména vzdáleností od hranic pozemku a sousedních staveb.
2. Stavba bude umístěna na pozemcích parc. č. v KN 793 (orná půda), 795 (orná půda), 797/1 (orná půda), 799/1 (orná půda), 802/1 (orná půda), 803/1 (orná půda), 805/1 (trvalý travní porost), 805/2 (trvalý travní porost), 808 (trvalý travní porost), 966/29 (trvalý travní porost), 1109/1 (ostatní plocha), 1111 (ostatní plocha), 1161 (ostatní plocha), 966/1 (ostatní plocha) v katastrálním území Pojbuky a na pozemcích parc. č. v PK 977, 978, 980, 982, 983, 984, 986/2 v k. ú. Zadní Střítež a pozemcích parc. č. v KN 1134 (trvalý travní porost) a 1135 (trvalý travní porost) v k.ú. Zadní Střítež..
3. ***Před zahájením prací bude provedeno vytýčení všech sítí (veřejné technické infrastruktury a vnitřních rozvodů vedoucích po dotčených pozemcích) na pozemku parc. č. v KN 979/11 v k.ú. Pojbuky!*** V případě jakéhokoliv poškození sítí bude zjednána náprava na náklady žadatele.
4. Při realizaci záměru nesmí být využívány sousední pozemky, aniž by bylo toto projednáno s vlastníky, případně zástupci vlastníků sousedních pozemků. Pozemky budou po realizaci záměru upraveny.
5. Bude dodrženo stanovisko: ***Obvodní báňský úřad pro území krajů Plzeňského a Jihočeského, Hřímalého 11, 30100 Plzeň*** ze dne 3.11.2016 vedené pod značkou SBS35017/2016/OBÚ-06

   1. Vrtání vrtu bude prováděno fyzickou nebo právnickou osobou, která je držitelem oprávnění k činnosti prováděné hornickým způsobem, vydané příslušným obvodním

báňským úřadem v rozsahu ustanovení § 3 písm. f) zákona č. 61/1988 Sb. Zahájení a ukončení této činnosti musí být, ve smyslu § 5 odst. 4 zákona č. 61/1988 Sb., ohlášeno 8 dní předem místně příslušnému obvodnímu báňskému úřadu, tj. OBÚ.

2. Při činnosti provádění vrtných prací musí být dodrženy příslušné bezpečnostní předpisy, zejména vyhláška č. 239/1998 Sb., ve znění pozdějších předpisů. Odborný dozor nad stavbou ve smyslu § 5 odst. 3 zákona č. 61/1988 Sb., bude vykonávat odborně způsobilá osoba, tj. osoba, mající pro tuto činnost osvědčení odborné způsobilosti. „ závodní“ vydané podle vyhlášky č. 298/2005 Sb., ve znění pozdějších předpisů.

3. Pro provádění vrtných prací bude zpracována, odborně kvalifikovanou osobou s osvědčením odborné způsobilosti „báňský projektant“, projektová dokumentace vrtných prací ve smyslu § 23 vyhlášky č. 239/1998 Sb., ve znění pozdějších předpisů.

6. Bude dodrženo vyjádření ***Obvodního báňského úřadu pro území krajů Plzeňského a Jihočeského, Hřímalého 11, 30100 Plzeň*** ze dne 19.9.2016 vedené pod značkou SBS28024/2016/OBÚ-06:

„Vrtání vrtů s délkou nad 30 metrů je činností prováděnou hornickým způsobem ve smyslu § 3 písm. f) zákona č. 61/1988 Sb., o hornické činnosti, výbušninách a o státní báňské správě, ve znění pozdějších předpisů, kterou může provádět jen organizace, která je držitelem oprávnění k činnosti prováděné hornickým způsobem – vrtání vrtů s délkou nad 30m, vydaným příslušným obvodním báňským úřadem. OBÚ v tomto případě požaduje, aby zahájení činnosti prováděné hornickým způsobem bylo provádějící organizací ve smyslu § 5 odst. 4 citovaného zákona ohlášeno OBÚ, způsobem stanoveným vyhláškou č. 104/1988 Sb., ve znění pozdějších předpisů.

Pro provádění vrtných prací musí být odborně kvalifikovanou osobu s osvědčením odborné způsobilosti „báňský projektant“ zpracována projektová dokumentace vrtných prací ve smyslu § 23 vyhlášky č. 239/1998 Sb., ve znění pozdějších předpisů.“

7. Bude dodrženo stanovisko ***Správa a údržba silnic Jihočeského kraje, závod Tábor, Vožická 2107, 390 41 Tábor*** vyjádření ze dne 13.11.2015 vedené pod značkou SUS JcK 18337/2015
„Stavba se dotýká silnice č. III/12418 u obce Pojbuky křížením vodovodního řadu. Křížení požadujeme provést podvrtem, protlakem. Minimální hloubku uložení požadujeme 1,2m pod niveletou silnice. Před zasypáním startovacích a cílových výkopů bude přizván pověřený pracovník SÚS JčK závodu Tábor na kontrolu hloubky uložení. (p. Peška tel. 606633826). Při výstavbě nesmí docházet k znečišťování vozovky. Do vydání územního souhlasu (rozhodnutí) vydá příslušný silniční správní úřad povolení na umístění stavby vodovodního řadu.
Investor stavby uzavře před vydáním stavebního povolení, ohlášení stavby nebo jiného rozhodnutí stavebního úřadu, na základě kterého je možno realizovat stavbu s Jihočeským krajem smlouvu o smlouvě budoucí o zřízení služebnosti inženýrské sítě na uložení vodovodního řadu do pozemku, který je jeho majetkem a SÚS JčK závodu Tábor k němu přísluší právo hospodaření. K uzavření této smlouvy je nutné, aby investor stavby doložil informativní výpis z katastru nemovitostí Katastrálního úřadu pro Jihočeský kraj, katastrálního pracoviště Tábor na pozemek ve vlastnictví Jihočeského kraje, který bude opatřen razítkem Katastrálního úřadu a podpisem příslušného pracovníka. Návrhy těchto smluv vyhotoví SÚS JčK závod Tábor.
Zhotovitel stavebních prací min. 21 dní před zahájením stavebních požádá příslušný silniční správní úřad o zvláštní užívání silnice. Dále převezme stavbu ve vlastnictví Jihočeského kraje do svého užívání od SÚS JčK závodu Tábor a po ukončení prací ji následně protokolárně předá zpět SÚS JčK závodu Tábor. K uzavření protokolu je nutné, aby zhotovitel předložil živnostenský list, nebo výpis z obchodního rejstříku, případně zřizovací listinu (ověřenou kopii).
Po ukončení stavby požadujeme zaslat kopii vydaného kolaudačního souhlasu nebo povolení užívání stavby s potvrzením o nabytí právní moci.
Při splnění všech výše uvedených podmínek souhlasíme s umístěním stavby.“

8. Bude dodrženo vyjádření ***Městského úřadu Tábor, Odbor rozvoje, Žižkovo náměstí 2, 390 15 Tábor*** ze dne 5.1.2016 vedené pod spis. zn. S-META53623/2015 OR/Bíl4:

   „Území, na němž hodláte provádět stavební činnost, je územím s archeologickými nálezy. Vzhledem k této skutečnosti se na Vás vztahují povinnosti uvedené v ustanovení § 22, odst. 2, zákona č. 20/1987 Sb., o státní památkové péči, ve znění pozdějších předpisů. Podrobnosti o Vašich povinnostech jsou uvedeny v příloze.“

9. Bude dodrženo společné stanovisko ***Městského úřadu Tábor, Odbor životního prostředí, Husovo náměstí 2938, 390 02 Tábor*** ze dne 7.10.2015 vedené pod č.j. METAB 46491/2015/OŽP/Maš – *Vodní hospodářství*:

   „K předloženému záměru „Zdroj vody pro obecní vodovod Pojbuky“ vodoprávní úřad vydává toto sdělení:

   - podléhá vydání závazného stanoviska vodoprávního úřadu ve smyslu ustanovení § 104 odst. 9 vodního zákona. K žádosti je nezbytné doložit příslušnou projektovou dokumentaci.“

   - Lesní hospodářství

   „K dotčení pozemků do 50m od okraje lesa nezbytný souhlas orgánu státní správy lesů. Vzhledem k této skutečnosti je městský úřad Tábor dotčeným orgánem státní správy, jehož souhlas je nezbytný pro realizaci předmětného hydrogeologického průzkumného vrtu.“

10. Bude dodrženo závazné stanovisko ***Městského úřadu Tábor, Odbor životního prostředí, Husovo náměstí 2938, 390 02 Tábor*** ze dne 6.10.2015 vedené pod č.j. METAB 47896/2015/OŽP/PŠpu – *Vodní hospodářství:*

    „Místně příslušný vodoprávní úřad vydává souhlasné závazné stanovisko podle § 104 odst. 9 citovaného „vodního zákona“ v souladu s § 149 správního řádu k umístění stavby „Zdroj vody pro obecní vodovod Pojbuky“, dle projektové dokumentace vypracované Mgr. Antonínem Daňkem dne v září/2015. Závazné stanovisko se uděluje bez podmínek.“

11. Bude dodrženo závazné stanovisko ***Městského úřadu Tábor, Odbor životního prostředí, Husovo náměstí 2938, 390 02 Tábor*** ze dne 8.10.2015 vedené pod č.j. METAB 48392/2015/OŽP/Ze – *Lesní hospodářství:*

    „ Tento souhlas je závazným stanoviskem podle § 149 správního řádu a nenahrazuje stanovisko, vyjádření či souhlas vlastníků pozemků určených k plnění funkcí lesa, případně stanoviska jiných dotčených orgánů státní správy.

    Vydání tohoto souhlasu nezbavuje investora hydrogeologického průzkumu ani následné vlastníky či uživatele průzkumného vrtu odpovědnosti za případné škody, které budou na pozemcích určených k plnění funkcí lesa a lesních porostech na nich rostoucích způsobeny realizací a užíváním předmětného vrtu.

    Orgán státní správy lesů tímto upozorňuje investora, že na zabezpečení vrtu před případnými škodami, které by mohly být způsobeny zejména sesuvem půdy, padáním kamenů, pádem stromů nebo jejich částí, přesahem větví a kořenů, zastíněním a lavinami z pozemku určeného k plnění funkcí lesa, se vztahuje ustanovení § 22 lesního zákona.„

12. Budou dodrženy podmínky stanoviska ***Městského úřadu Tábor, odbor dopravy, Žižkovo náměstí 2, 390 15 Tábor*** ze dne 27.11.2015 vedené pod č.j. METAB 56965/2015/OD/Nk

    „Městský úřad Tábor, odbor dopravy jako orgán státní správy souhlasí s vydáním územního rozhodnutí o umístění stavby pod názvem „Výtlačný řad VR5 z vrtu HV5 do vodojemu Pojbuky“. Akce předpokládá pokládku vodovodního řadu v souběhu se silnicí III/12418 a kolmé křížení v obci Pojbuky, cca km 2,900 až 3,000. Městský úřad Tábor, odbor dopravy souhlasí s uložením vodovodního a a kanalizačního řadu do pozemku parc. č. v KN 1161 v majetku Jihočeského kraje.

    Souhlas je vázán splněním následujících podmínek:

    - Křížení se silnicí bude provedeno protlakem. Startovací a cílová jáma, stejně jako souběh, budou umístěny mimo těleso silnice. Souběh bude umístěn za vnější hranou silničního

příkopu nebo patou svahu, tj. mimo parc. č. KN 1161 v majetku Jihočeského kraje. Zhotovitel požádá u našeho odboru min. 21 dní před zahájením prací o povolení zvláštního užívání pozemní komunikace.

- Majetkoprávní náležitosti budou projednány se Správou a údržbou silnice Jihočeského kraje, závod Tábor, dle stanoviska ze dne 13.11.2015, zn.: SUS jck 18337/2015.“

13. Bude dodrženo vyjádření ***Policie České republiky, Krajské ředitelství policie Jihočeského kraje, dopravní inspektorát, Soběslavská 2763, 390 05 Tábor*** *ze dne 17.12.2015 vedené pod č.j. KRPC-495-1033/ČJ-2016-020806:*

„Policie ČR DI Tábor souhlasí s vydáním územního rozhodnutí a stavebního povolení na akci: „Výtlačný řad VR5 z vrtu V5 do vodojemu Pojbuky“. Přechod přes silnici III/12418 bude protlakem.“

14. Bude dodrženo vyjádření ***Krajského úřadu pro Jihočeský kraj, odbor životního prostředí, zemědělství a lesnictví, U Zimního stadionu 1952/2, 370 76 České Budějovice*** ze dne 26.10.2015 vedené pod č.j. KUJCK73998/2015 OZZL:

„Krajský úřad – Jihočeský kraj, odbor životního prostředí, zemědělství a lesnictví, jako příslušný správní orgán ve smyslu § 6 odst. 3 zákona č. 62/1988 Sb., o geologických pracích, ve znění pozdějších předpisů, k výše uvedené uvedenému hydrogeologickému průzkumu uvádí:

Vrt se nachází v ochranném pásmu III. ochranného pásma vodárenského odběru Želivka, které bylo vyhlášeno rozhodnutím MŽP č.j. 800/1211/80111/96 ze dne 19.2.1997. K činnostem v ochranných pásmech vodních zdrojů je nezbytné povolení příslušného vodoprávního úřadu (Městský úřad Tábor, odbor životního prostředí) podle § 14 odst. 1 písm. č) zákona č. 254/2001 Sb., o vodách a o změně některých zákonů (Vodní zákon) ve znění pozdějších předpisů.

Povolení vodoprávního úřadu (Městský úřad Tábor, odbor životního prostředí) k nakládání s vodami pro čerpací pokusy při hydrogeologickém průzkumu není třeba pouze, pokud budou trvat méně než 14 dnů a odběr vody v této době nepřesáhne 1,0 l/s.“

15. Bude dodrženo závazné stanovisko ***Krajské hygienické stanice Jihočeského kraje se sídlem v Českých Budějovicích, Na Sadech 25, 370 71 České Budějovice, Územní pracoviště Tábor, Palackého č.p. 350, Tábor 390 02*** ze dne 31.3.2016 vedené pod č.j. KHSJC06688/2016/HOK TA:

„Souhlas je vázán na splnění této podmínky:

Navrhované změny ve vodovodu Pojbuky musí být promítnuty do provozního řádu vodovodu. KHS Jč kraje musí být před zahájením užívání nového vodního zdroje předložen ke schválení aktualizovaný provozní řád vodovodu Pojbuky obsahující případně i nový návrh stanovení míst odběru vzorků pitné vody, rozsahu a četnosti kontroly pitné vody vodovodu a vyhovující výsledek úplného rozboru vody z nového (dílčího) vodního zdroje a vyhovující výsledek úplného rozboru vody z odběrného místa spotřebiště vodovodu Pojbuky.“

16. Bude dodrženo závazné stanovisko ***Hasičského záchranného sboru Jihočeského kraje, Územní odbor Tábor, Chýnovská 276, 391 56 Tábor*** ze dne 18.8.2016 vedené pod č.j. HSCB-4638-2/2016 UO-TA:

„Souhlasné závazné stanovisko.“ K případným změnám proti posouzené projektové dokumentaci je třeba vyžádat si nové závazné stanovisko z hlediska požární ochrany.

- Bude dodrženo Požárně bezpečnostní řešení stavby, které bylo zpracováno v říjnu 2015 Ing. Josefem Staňkem ČKAIT 0100653.

17. Budou dodrženy podmínky vyjádření ***Česká telekomunikační infrastruktura a.s., IČ:04084063, Olšanská 2681/6, 130 00 Praha 3 – Žižkov*** ze dne 22.9.2015 vedené pod č.j. 695922/15:

Ve vyznačeném zájmovém území se nachází síť elektronických komunikací společnosti Česká telekomunikační infrastruktura a.s. (dále jen SEK) nebo její ochranné pásmo.

Existence a poloha SEK je zakreslena v přiloženém výřezu/výřezech z účelové mapy SEK společnosti Česká telekomunikační infrastruktura a.s. Ochranné pásmo SEK je v souladu s ustanovením § 102 zákona č. 127/2005 Sb., o elektronických komunikacích a o změně některých souvisejících zákonů stanoveno rozsahem 1,5 m po stranách krajního vedení SEK a není v přiloženém výřezu/výřezech z účelové mapy SEK společnosti Česká telekomunikační infrastruktura a.s. vyznačeno (dále jen Ochranné pásmo).

1) Vyjádření je platné pouze pro zájmové území určené a vyznačené žadatelem, jakož i pro důvod vydání Vyjádření stanovený žadatelem v žádosti.

Vyjádření pozbývá platnosti uplynutím doby platnosti v tomto Vyjádření uvedené, změnou rozsahu zájmového území či změnou důvodu vydání Vyjádření uvedeného v žádosti, nesplněním povinnosti stavebníka dle bodu (3) tohoto Vyjádření, a nebo pokud se žadatel, či stavebník bezprostředně před zahájením realizace stavby ve vyznačeném zájmovém území prokazatelně neujistí u společnosti Česká telekomunikační infrastruktura a.s. o tom, zda toto Vyjádření v době bezprostředně předcházející zahájení realizace stavby ve vyznačeném zájmovém území stále odpovídá skutečnosti, to vše v závislosti na tom, která ze skutečností rozhodná pro pozbytí platnosti tohoto Vyjádření nastane nejdříve.

3) Podmínky ochrany SEK jsou stanoveny v tomto Vyjádření a ve Všeobecných podmínkách ochrany SEK společnosti Česká telekomunikační infrastruktura a.s., které jsou nedílnou součástí tohoto Vyjádření. Stavebník, nebo jím pověřená třetí osoba, je povinen řídit se těmito Všeobecnými podmínkami ochrany SEK společnosti Česká telekomunikační infrastruktura a.s.

3) Stavebník, nebo jím pověřená třetí osoba, je povinen pouze pro případ, že

a) existence a poloha SEK, jež je zakreslena v přiloženém výřezu/výřezech z účelové mapy SEK společnosti Česká telekomunikační infrastruktura a.s. a nebo

b) Toto Vyjádření, včetně Všeobecných podmínek ochrany SEK nepředstavuje dostatečnou informaci pro záměr, pro který podal shora označenou žádost nebo pro zpracování projektové dokumentace stavby, která koliduje se SEK, nebo zasahuje do Ochranného pásma SEK, vyzvat písemně společnost Česká telekomunikační infrastruktura a.s. k upřesnění podmínek ochrany SEK, a to prostřednictvím zaměstnance společnosti Česká telekomunikační infrastruktura a.s. pověřeného ochranou sítě – Josef Mála, email Josef.mala@cetin.cz (dále jen POS)

4) Přeložení SEK zajistí její vlastník, společnost Česká telekomunikační infrastruktura a.s. Stavebník, který vyvolal překládku SEK je dle ustanovení § 104 odst. 17 zákona č. 127/2005 Sb., o elektronických komunikacích a o změně některých souvisejících zákonů povinen uhradit společnosti Česká telekomunikační infrastruktura a.s. veškeré náklady na nezbytné úpravy dotčeného úseku SEK, a to na úrovni stávajícího technického řešení.

5) Pro účely přeložení SEK dle bodu 3) tohoto Vyjádření je stavebník povinen uzavřít se společností Česká telekomunikační infrastruktura a.s. Smlouvu o realizaci překládky SEK.

6) Společnost Česká telekomunikační infrastruktura a.s. prohlašuje, že žadateli byly pro jím určené a vyznačené zájmové území poskytnuty veškeré, ke dni podání shora označené žádosti, dostupné informace o SEK.

7) Žadateli převzetím tohoto Vyjádření vzniká povinnost poskytnuté informace a data užít pouze k účelu, pro který mu byla tato poskytnuta. Žadatel není oprávněn poskytnuté informace a data rozmnožovat, rozšiřovat, pronajímat, půjčovat či jinak užívat bez souhlasu společnosti Česká telekomunikační infrastruktura a.s.. V případě porušení těchto povinností

vznikne žadateli odpovědnost vyplývající z platných právních předpisů, zejména předpisů práva autorského.

18. Při provádění stavby budou dodrženy podmínky uvedené ve vyjádření ***E.ON Česká republika, s.r.o., Regionální správa Tábor, Budějovická 1400, 390 48 Tábor*** *ze dne 28.6.2016 vedené pod značkou P6503-16127472:*
ECZR byla předložna žádost o vyjádření ke stavbě a činnosti v ochranném pásmu (dále jen OP):
Nadzemní vedení VN
ECZR jako zástupce ECD souhlasí s provedením výše uvedené akce v OP zařízení distribuční soustavy při splnění těchto podmínek:
    1. Bude dodržena minimální vzdálenost vodovodu od sloupu VN – 2m.
    2. V OP elektrické stanice, nadzemního a podzemního vedení budou při realizaci uděleného souhlasu přiměřeně dodrženy podmínky dle § 46 odst. 8 zákona č. 458/2000 Sb., v platném znění, kde se konstatuje, že v OP těchto rozvodných zařízení je zakázáno pod písmeny:
    c) provádět činnosti, které by mohly ohrozit spolehlivost a bezpečnost provozu těchto zařízení nebo ohrozit život, zdraví či majetek osob
    d) provádět činnosti, které by znemožňovaly nebo podstatně znesnadňovaly přístup k těmto zařízením.
    3. Zakreslení trasy nadzemního i podzemního vedení vyskytujícího se v zájmovém území do všech vyhotovení prováděcí dokumentace a jeho vyznačení dobře viditelným způsobem přímo v terénu. Jedná se zejména o místa křížení či souběhu trasy vedení s trasou pohybu mechanizace, s trasou vedení výkopů a podobně tak, aby pracující na staveništi byli o hranicích ochranného pásma trvale informováni.
    4. Objednání přesného vytýčení distribuční sítě (trasy kabelu) v terénu a to nejméně 14 dnů před zahájením prací v blízkosti podzemního kabelového vedení. V případě, že nebude možné trasu kabelu bezpečně určit pomocí vytyčovacího zařízení, je investor zemních prací povinen provést v nezbytném rozsahu ruční odkrytí kabelu na určených místech podle pokynů zaměstnanců ECZR pro jednoznačné stanovení jeho polohy. Vytýčení kabelů VN, NN zajistí Jiří Čikeš, tel. 381784851.
    5. Provádění zemních prací v OP kabelu výhradně klasickým ručním nářadím bez použití jakýchkoli mechanismů s nejvyšší opatrností, nebude-li provozovatelem zařízení stanoveno jinak.
    6. Vhodné zabezpečení obnaženého kabelu (podložení, vyvěšení, …), aby nedošlo k jeho poškození poruchou nebo nepovolanou osobou a označení výstražnými tabulkami, bude provedeno podle pokynů pracovníka ECZR. Další podmínky pro zabezpečení našeho zařízení si vyhrazujeme při vytýčení nebo po jeho odkrytí.
    7. Vyřešení způsobu provedení souběhů a křížení výše zmíněné akce s rozvodným zařízením musí odpovídat příslušným ČSN.
    8. Přizvání zástupce ECZR ke kontrole křižovatek a souběhů před záhozem výkopu. O kontrole bude proveden zápis do montážního nebo stavebního deníku. Při nedodržení této podmínky, budou poruchy vzniklé na zařízení odstraňovány na náklady investora stavby.
    9. Po dokončení musí stavby z pohledu ochrany před provozními a poruchovými vlivy distribuční soustavy odpovídat příslušným normám, zejména PNE 33 3301, PNE 33 3302, PNE 34 1050, ČSN EN 50 341-1, PNE 33 0000-1, ČSN EN 50 522, ČSN EN 61 936-1.
    10. Po dokončení stavby připomínáme, že v OP zařízení je dále zakázáno:
    a) zřizovat bez souhlasu vlastníka těchto zařízení stavby či umisťovat konstrukce a jiná podobná zařízení, jakož i uskladňovat hořlavé a výbušné látky
    b) provádět bez souhlasu jeho vlastníka zemní práce
    c) u nadzemního vedení nechávat růst porosty nad výšku 3 m

d) u podzemního vedení vysazovat trvalé porosty a přejíždět vedení mechanizmy o celkové hmotnosti nad 6t.

11. V projektové dokumentaci a při stavbě budou respektovány podmínky uvedené ve vyjádření o existenci zařízení distribuční soustavy ve vlastnictví a provozování ECD a podmínkách práce v jeho blízkosti ze dne 6.10.2015
12. Veškerá stavební činnost v OP elektrické stanice VN/NN, nadzemního vedení VN, podzemního vedení VN a NN, bude před jejím zahájením konzultována s příslušnou Regionální správou (dále jen RS), která stanoví bezpečnostní opatření pro práce v OP příslušného rozvodného zařízení dle platné ČSN EN 50 110-1. Veškerá stavební činnost v OP nadzemního a podzemního vedení VVN bude před jejím zahájením konzultována s útvarem Sprava sítě VVN. Stavební činnost v OP sdělovacího podzemního vedení bude konzultována s útvarem Správa přenosů dat a radiové sítě.
13. Veškeré práce s mechanizací, jejichž části se za provozu mohou přiblížit k vodičům v OP nadzemního vedení 22 kV a výkopové práce v OP podzemního vedení 22 kV, je nutno provádět za beznapěťového stavu vedení a vypnutí požadujeme objednat nejméně 25 kalendářních dnů předem. Práce s mechanizací v OP vedení 110 kV je nutno provádět za beznapěťového stavu vedení a vypnutí požadujeme objednat nejpozději do 10. dne předchozího měsíce.

19. Při provádění stavby budou dodrženy podmínky uvedené ve vyjádření ***E.ON Servisní, s.r.o., RCDS Tábor, Budějovická 107, Tábor*** *ze dne 6.10.2015 vedené pod značkou M18416-16082259:*

V zájmovém území výše uvedené stavby se nachází:
Nadzemní vedení VN
Ke stavbě a činnosti v ochranných pásmech (dále jen OP) nadzemního vedení VN, VVN, podzemního vedení nebo elektrických stanic je investor povinen zajisti si písemný souhlas ve smyslu §46 odst. 11 zákona č. 458/2000 Sb., o podmínkách podnikání a výkonu státní správy v energetických odvětvích, v platném znění.
Souhlas se stavbou a činností v OP zařízení distribuční soustavy uděluje ECZR jako zástupce ECD za základě žádosti investora stavby.
Při provádění zemních nebo jiných prací, které mohou ohrozit předmětné distribuční a sdělovací zařízení, jste povinni dle zákona č. 309/2006 Sb., a nařízení vlády č. 591/2006 Sb., učinit veškerá opatření, aby nedošlo ke škodám na rozvodném zařízení, na majetku nebo na zdraví osob elektrickým proudem, zejména tím, že bude zajištěno:

1. Objednání přesného vytýčení distribuční sítě (trasy kabelu) v terénu a to nejméně 14 dnů před zahájením prací v blízkosti podzemního kabelového vedení. V případě, že nebude možné trasu kabelu bezpečně určit pomocí vytyčovacího zařízení, je investor zemních prací povinen provést v nezbytném rozsahu ruční odkrytí kabelu na určených místech podle pokynů zaměstnanců ECZR pro jednoznačné stanovení jeho polohy. Vytýčení kabelů VN, NN zajistí Jiří Čikeš, tel. 381784851.
2. Výkopové práce v blízkosti nadzemního vedení NN lez provádět v min. vzdálenosti 1m od sloupů tak, aby nedošlo k narušení jejich stability a uzemňovací soustavy, nebo nebyl jinak ohrožen provoz el. zařízení a bezpečnost osob. Dále požadujeme dodržovat platná ustanovení norem ČSN EN 50 110-1 a PNE 33 3302.
3. Při provádění stavebních prací nesmí dojít k poškození el. zařízení.
4. V důsledku stavebních prací nesmí dojít k znepřístupnění el. zařízení.
5. Ohlášení jakéhokoliv poškození distribučního a sdělovacího zařízení v provozování ECD na telefonní číslo 800 225577.

20. Budou dodrženy podmínky stanoviska ***Povodí Vltavy, státní podnik, závod Dolní Vltava, Grafická 25, 150 21 Praha 5*** *ze dne 18.8.2016 vedené pod značkou 44104/2016-243-Hl:*

„Stavba se nedotýká pozemků, ke kterým má Povodí Vltavy, státní podnik, právo hospodařit. Stavba se nenachází v záplavovém území vodního toku ani v ochranném pásmu vodního zdroje.“

„Jako příslušný správce povodí v dílčím povodí Dolní Vltava k předložené projektové dokumentaci (předloženému záměru):

A) Z hlediska zájmů daných platným Národním plánem povodí Labe, Plánem dílčího povodí Dolní Vltavy (ustanovení § 24 až § 26 vodního zákona) je uvedený záměr možný, protože lze předpokládat, že záměrem nedojde ke zhoršení stavu vodního útvaru, a že nebude mít za následek nedosažení dobrého stavu.

Toto hodnocení vychází z posouzení souladu daného záměru s výše uvedenými platnými dokumenty.

B) Z hlediska dalších zájmů daných vodním zákonem souhlasíme s provedením hydrodynamické zkoušky pro hydrogeologický vrt HV – 6, umístěné na pozemku p. č. 966/29 v k.ú. Pojbuky, za předpokladu splnění těchto podmínek:

1) Při realizaci záměru nebude ohrožena jakost povrchových nebo podzemních vod, zejména závažnými látkami podle ustanovení § 39 zákona o vodách. Na stavbě budou prostředky pro likvidaci případné havárie.
2) Povolení k nakládání s podzemními vodami, dle § 8 odst. 1b1 vodního zákona, bude vydáno pouze na dobu trvání čerpacích zkoušek.
3) Pro stavební povolení vrtu (vodní dílo) a povolení odběru podzemních vod pro trvalé užívání bude zpracována technická projektová dokumentace, hydrogeologický průzkum se závěry čerpacích zkoušek, návrhy čerpaných množství (prům. l/s, max. l/s, max. m^3/měs., tis. m^3/rok). K vodoprávnímu řízení budou doloženy souřadnice vrtu X,Y. Tyto podklady nám budou zaslány k vydání stanoviska.

Účastníci řízení, na něž se vztahuje rozhodnutí správního orgánu, podle § 85 stavebního zákona a § 27 odst. (1) zákona č. 500/2004 Sb., správní řád:

Obec Pojbuky, IČ:00667081, Pojbuky 55, 391 43 Pojbuky
Zemědělské družstvo Pojbuky, IČ:00114880, Pojbuky 56, 391 43 Pojbuky
Radek Pistulka, [redacted] Thurnova č.p. 1574/32, 390 02 Tábor
Jan Pistulka, [redacted], Průmyslová č.p. 533, 391 11 Planá nad Lužnicí
Josef Pistulka, [redacted], Průmyslová č.p. 574, 391 11 Planá nad Lužnicí
Eva Pistulková, [redacted], Náchodská č.p. 2682, 390 03 Tábor
Miloslava Šittová, [redacted], Choustnická č.p. 823/1, 390 02 Tábor
Miroslav Sůva, [redacted], Květinová č.p. 1414, 286 01 Čáslav
Eva Jansová, [redacted], Chotusice 113, 285 76 Chotusice
Ladislav Trojan, [redacted], R. Těsnohlídka č.p. 1554, 286 01 Čáslav
Miroslava Křepelková, [redacted], Pojbuky 5, 391 43 Pojbuky
Karel Koubík, [redacted] Ke Stražišti č.p. 304, 394 26 Lukavec
Martina Koubíková, [redacted], Ke Stražišti č.p. 304, 394 26 Lukavec
Anna Štekrová, [redacted] Křižovnická č.p. 120/6, 350 02 Cheb
Jihočeský kraj, IČ:70890650, U Zimního stadionu č.p. 1952/2, 370 01 České Budějovice
v zastoupení: Správa a údržba silnic Jihočeského kraje, IČ: 70971641, Nemanická č.p. 2133/10, 370 10 České Budějovice
Jaromíra Nováková, [redacted], Bělohorská č.p. 159/6, 169 00 Praha
Jitka Pavlíčková, [redacted], Olešenská č.p. 1711, 393 01 Pelhřimov
Jaroslav Šípek, [redacted], Akátová č.p. 2364, 393 01 Pelhřimov
Ing. Vladislava Tomanová, [redacted], nám. Přátelství č.p. 2803/4, 390 05 Tábor
Obec Zadní Střítež, IČ:00667277, Zadní Střítež 1, 391 43 Zadní Střítež
Vladimír Mixa, [redacted], Sídliště Míru č.p. 804, 395 01 Pacov
Ladislav Pazderka, [redacted], Pojbuky 24, 391 43 Pojbuky
Anna Šourková, [redacted] K Návsi č.p. 9, 390 01 Tábor
Jaroslav Zhorný, [redacted], Pojbuky 54, 391 43 Pojbuky
E.ON Distribuce, a.s., IČ: 28085400, F.A. Gerstnera 2151/6, 370 01 České Budějovice

v zastoupení: E.ON Česká republika, s.r.o., IČ: 25733591, F.A. Gerstnera 2151/6, 370 01 České Budějovice
Česká telekomunikační infrastruktura a.s., IČ:04084063, Olšanská 2681/6, 130 00 Praha 3 - Žižkov

Odůvodnění:

Krajský úřad – Jihočeský kraj, Odbor regionálního rozvoje, územního plánování, stavebního řádu a investic, oddělení stavebního řádu stanovil zdejší (Městský úřad Mladá Vožice, stavební úřad) stavební úřad ve smyslu § 13 odst. 6 zákona č. 183/2006 Sb., o územním plánování a stavebním řádu (stavební zákon), ve znění pozdějších předpisů, pro územní řízení o umístění stavby a vydání územního rozhodnutí o umístění stavby.

Dne 24.10.2016 podal žadatel Obec Pojbuky, IČ:00667081, Pojbuky 55, 391 43 Pojbuky *v zastoupení oprávněnou osobou: František Papež – starosta* žádost o vydání rozhodnutí o umístění stavby: výtlačný řad VR5 z vrtu HV5 do vodojemu Pojbuky (dále jen "stavba") na pozemcích parc. č. v KN 793 (orná půda), 795 (orná půda), 797/1 (orná půda), 799/1 (orná půda), 802/1 (orná půda), 803/1 (orná půda), 805/1 (trvalý travní porost), 805/2 (trvalý travní porost), 808 (trvalý travní porost), 966/29 (trvalý travní porost), 1109/1 (ostatní plocha), 1111 (ostatní plocha), 1161 (ostatní plocha), 966/1 (ostatní plocha) v katastrálním území Pojbuky a na pozemcích parc. č. v PK 977, 978, 980, 982, 983, 984, 986/2 v k. ú. Zadní Střítež a pozemcích parc. č. v KN 1134 (trvalý travní porost) a 1135 (trvalý travní porost) v k.ú. Zadní Střítež.

Jedná se o řízení s velkým počtem účastníků ve smyslu ustanovení § 144 zákona č. 500/2004 Sb., správní řád, v platném znění, kdy bylo oznámení o zahájení řízení doručováno účastníkům řízení veřejnou vyhláškou.

Stavební úřad oznámil dopisem ze dne 25.10.2016 zahájení územního řízení známým účastníkům řízení, veřejnosti v k.ú. Zadní Střítež a dotčeným orgánům. Oznámení podle § 87 odst. 2 stavebního zákona o zahájení územního řízení a nařízení veřejného ústního jednání spojeného s ohledáním na místě v katastrálním území Zadní Střítež a správní orgán současně oznámil podle § 87 odst. 1 stavebního zákona zahájení územního řízení a současně nařídil k projednání žádosti ústní jednání spojené s ohledání na místě v katastrální území Pojbuky. Současně nařídil částečné veřejné ústní jednání spojené s ohledáním na místě na den 28.11.2016, o jehož výsledku byl sepsán protokol.

Dne 4.11.2016 bylo pod č.j. MUMV2589/2016/výst/Ru doručeno správnímu orgánu „Stanovisko k umístění vrtané studny na pozemku p. č. 966/29 v k.ú. Pojbuky“ od Obvodního báňského úřadu pro území krajů Plzeňského a Jihočeského. Správní orgán se podáním zabýval a dospěl k závěru, že budou podmínky zaneseny do podmínek tohoto rozhodnutí.

Žadatel podle § 87 odst. 2 stavebního zákona zajistil, aby informace o žadateli, předmětu územního řízení a veřejném ústním jednání byla vyvěšena do 28.11.2016 veřejného ústního jednání na úřední desce obecního úřadu Zadní Střítež a na úřední desce obecního úřadu Pojbuky.

Při ústním jednání konaném dne 28.11.2016 byli přítomní účastníci seznámeni s umístěním stavby a celou projektovou dokumentací. Správní orgán uvedl, že dnem podání žádosti bylo zahájeno územní řízení a k projednání žádosti bylo nařízeno ústní jednání spojené s ohledáním na místě. Na místě byla k dispozici k nahlédnutí projektové dokumentace. Při ústním jednání byli účastníci upozorněni na to, že při tomto jednání mají možnost podat návrhy a k později podaným již nebude přihlédnuto.

V daném území (Pojbuky) je vydán územní plán (opatření obecné povahy datum vydání: 24.7.2008, datum nabytí účinnosti: 8.8.2008). Stavba bude umístěná na pozemcích parc. č. v KN 793, 795, 797/1, 799/1, 802/1, 803/1, 805/1, 805/2 a 808 v k.ú. Pojbuky, které se nachází

v nezastavěném území, částečně v ploše zemědělské a částečně v ploše změny smíšení nezastavěné území – přírodě blízké ekosystémy. Pozemek parc. č. 966/29 v k.ú. Pojbuky se nachází v nezastavěném území v ploše zemědělské. Dle regulativů pro plochy zemědělské je přípustné využití – pozemky související dopravní a technické infrastruktury, podmíněně přípustné využití jsou liniové sítě a zařízení technické infrastruktury stavby nezbytné pro obsluhu a zásobování přilehlého území. V regulativech pro plochy smíšené nezastavěné území – přírodě blízké ekosystémy není umístění veřejné technické infrastruktury výslovně vyloučeno. Pozemek parc. č. v KN 1109/1 v k.ú. Pojbuky se nachází částečně v zastavěném a částečně v nezastavěném území v ploše veřejných prostranství – plochy veřejných prostranství obecné. Dle regulativů pro plochy veřejných prostranství je přípustné využití – související dopravní a technická infrastruktura a občanské vybavení, slučitelné s účelem veřejných prostranství. Pozemky parc. č. v KN 1111 a 1161 v k.ú. Pojbuky se nachází částečně v zastavěném a částečně v nezastavěném území v ploše dopravní infrastruktury. Dle regulativů pro plochy dopravní infrastruktury je podmíněně přípustné umisťování sítí a technické infrastruktury, kdy toto umístění nesmí ohrozit ani omezit funkci hlavní (viz. přípustné). Pokud bude možné, měly by být tyto stavby umisťovány do zelených pásů, které plní doprovodnou funkci k funkci dopravní. Pozemky parc. č. v PK 977, 978, 980, 982, 983, 984, 986/2 a parc. č. v KN 1134 a 1135 vše v k.ú. Zadní Střítež nemá k dnešnímu dni vydaný územní plán. Stavební úřad se ztotožňuje s vyjádřením ze dne 6.11.2015 vedeným pod č.j. METAB53551/2015/OR/Pa. Umisťovaná stavba je stavbou ve smyslu ustanovení § 18 stavebního zákona, v platném znění, kde jsou uvedeny stavby vodního hospodářství a stavby technické infrastruktury. Dle §55 vodního zákona jsou vodním dílem mimo jiné také studny. Mezi technickou infrastrukturu se dle § 2 písm. k) stavebního zákona počítají mimo jiné také vodovody a současně jsou ve smyslu § 1 odst. 2 zákona o vodovodech a kanalizacích, v platném znění je jedná o vodovod pro veřejnou potřebu a je zřizován a provozován ve veřejném zájmu. Dále ve smyslu tohoto ustanovení jsou v nezastavěném území možné umisťovat takové stavby, které územně plánovací dokumentace výslovně nevylučuje.

Stavba vrtané studny a vodovodu je stavbou bezprostředně související s veřejnou technickou infrastrukturou a je tedy stavbou a zařízením, které mohou být dle ustanovení stavebního zákona a prováděcí vyhlášky umístěny na výše uvedených pozemcích.
Ze zjištěných a výše popsaných skutečností vyplývá, že umístění stavby je v souladu s územním plánem obce Pojbuky a vyhovuje obecným požadavkům na využívání území podle ustanovení vyhlášky č. 501/2006 Sb., o obecných požadavcích na využívání území, ve znění pozdějších předpisů.

Stavební úřad v provedeném územním řízení přezkoumal předloženou žádost, projednal ji s účastníky řízení a dotčenými orgány a zjistil, že jejím uskutečněním nejsou ohroženy zájmy chráněné stavebním zákonem, předpisy vydanými k jeho provedení a zvláštními předpisy. Umístění stavby je v souladu se schválenou územně plánovací dokumentací a vyhovuje obecným požadavkům na výstavbu.
Předložená projektová dokumentace byla zpracována autorizovanou osobou a byla zpracována v souladu s vyhláškou č. 499/2006 Sb., o dokumentaci staveb. Projektovou dokumentaci zpracoval Ing. Pavel Šimunek a autorizoval Mgr. Oto Pospíšil - ČKAIT: 1002338D2, jako osoba autorizovaného inženýra pro stavby vodního hospodářství a krajinného inženýrství v červenci 2016. Bylo předloženo také hydrogeologické vyjádření zpracované Mgr. Tomáš Hladík a Mgr. Lukáš Láznička, které autorizoval Mgr. Oto Pospíšil - Odborná způsobilost v oboru hydrogeologie a sanační geologie

Stavební úřad v průběhu řízení neshledal důvody, které by bránily povolení stavby. Stavební úřad zajistil vzájemný soulad předložených závazných stanovisek dotčených orgánů vyžadovaných zvláštními předpisy a stanovisek správců a vlastníků veřejné technické infrastruktury.

Byly předloženy tyto vyjádření, stanoviska a závazná stanoviska:

- *Smlouvy o budoucích smlouvách o zřízení věcného břemen e a souhlas se zřízením stavby u dotčených pozemků*
- ***E.ON Česká republika - E.ON Servisní, s.r.o., IČ:25733591, RCDS Tábor, Budějovická 107, 390 48 Tábor – elektrická síť, plyn*** vyjádření ze dne 30.11.2015 vedené pod značkou M18416-16090611 a ze dne 6.10.2015 vedené pod značkou M18416-16082259, souhlas se stavbou a činností v OP ze dne 28.6.2016 vedené pod značkou: P6503-16127472
- ***Česká telekomunikační infrastruktura a.s., IČ:04084063, Olšanská 2681/6, 130 00 Praha 3 – Žižkov*** vyjádření ze dne 22.9.2015 vedené pod č.j. 695922/15
- ***Povodí Vltavy, státní podnik, závod Dolní Vltava, Grafická 25, 150 21 Praha 5*** stanovisko *ze dne 18.8.2016 vedené pod značkou 44104/2016-243-Hl*
- ***Krajská hygienická stanice Jihočeského kraje se sídlem v Českých Budějovicích, Na Sadech 25, 370 71 České Budějovice, Územní pracoviště Tábor, Palackého č.p. 350, Tábor 390 02*** závazné stanovisko ze dne 31.3.2016 vedené pod č.j. KHSJC06688/2016/HOK.TA
- ***Hasičský záchranný sbor Jihočeského kraje, Územní odbor Tábor, Chýnovská 276, 391 56 Tábor*** závazné stanovisko ze dne 18.8.2016 vedené pod č.j.: HSCB-4638-2/2016 UO-TA
- ***Obvodní báňský úřad pro území krajů Plzeňského a Jihočeského, Hřímalého 11, 30100 Plzeň*** vyjádření ze dne 19.9.2016 vedené pod značkou SBS28024/2016/OBÚ-06
- ***Krajský úřad pro Jihočeský kraj, odbor životního prostředí, zemědělství a lesnictví, U Zimního stadionu 1952/2, 370 76 České Budějovice*** stanovisko ze dne 26.10.2015 vedené pod č.j. KUJCK73998/2015/OZZL
- ***Správa a údržba silnic Jihočeského kraje, závod Tábor, Vožická 2107, 390 41 Tábor*** vyjádření ze dne 13.11.2015 vedené pod značkou SUS JcK 18337/2015
- ***Policie České republiky, Krajské ředitelství policie Jihočeského kraje, dopravní inspektorát, Soběslavská 2763, 390 05 Tábor*** vyjádření ze dne 17.12.2015 vedené pod č.j. KRPC-495-1033/ČJ-2015-020806
- ***Městského úřadu Tábor, odbor dopravy, Žižkovo náměstí 2, 390 15 Tábor*** závazné stanovisko ze dne 27.11.2015 vedené pod č.j. METAB 56965/2015/OD/Nk
- ***Městský úřad Tábor, Odbor rozvoje, Žižkovo náměstí 2, 390 15 Tábor - Památková péče*** *vyjádření ze dne 5.1.2016 vedené pod spis. zn. S-META53623/2015 OR/Bíl4*
- ***Městský úřad Tábor, Odbor rozvoje, Žižkovo náměstí 2, 390 15 Tábor – úřad územního plánování*** *vyjádření ze dne 6.11.2015 vedené pod č.j. METAB53551/2015/OR/Pa*
- ***Městského úřadu Tábor, Odbor životního prostředí, Husovo náměstí 2938, 390 02 Tábor*** *závazné stanovisko ze dne 6.10.2015 vedené pod č.j. METAB47896/2015/OŽP/PŠpu*
- ***Městského úřadu Tábor, Odbor životního prostředí, Husovo náměstí 2938, 390 02 Tábor*** *závazné stanovisko ze dne 8.10.2015 vedené pod č.j. METAB48392/2015/OŽP/Ze*
- ***Městského úřadu Tábor, Odbor životního prostředí, Husovo náměstí 2938, 390 02 Tábor*** společ*né stanovisko ze dne 7.10.2015 vedené pod č.j. METAB46491/2015/OŽP/Maš*
- ***Oznámení o stavební či jiném záměru prováděném v území s archeologickými nálezy, který může poškodit či zničit archeologické nálezy v jejich původním uložení, tj. v zemi*** na ARÚ AV ČR, Praha
- ***Krajský úřad pro Jihočeský kraj, odbor regionálního rozvoje, územního plánování, stavebního řádu a investic, oddělení stavebního řádu, U Zimního stadionu 1952/2, 370 76 České Budějovice*** stanovení stavebního úřadu ze dne 21.1.2016 vedené pod č.j. KUJCK13865/2016
- ***Obvodní báňský úřad pro území krajů Plzeňského a Jihočeského, Hřímalého 11, 30100 Plzeň*** vyjádření ze dne 3.11.2016 vedené pod značkou SBS35017/2016/OBÚ-06

Stavební úřad zajistil vzájemný soulad předložených závazných stanovisek dotčených orgánů vyžadovaných zvláštními předpisy a zahrnul je do podmínek rozhodnutí. Správní orgán se zabýval podmínkami uvedenými ve vyjádření vlastníků veřejné technické infrastruktury a zahrnul je do podmínek rozhodnutí.

Stavební úřad se zabýval vymezením účastníků řízení podle § 85 zákona č. 183/2006 Sb., o územním plánování a stavebním řádu (stavební zákon), v platném znění.

Stanovil účastníkem řízení podle § 85 odst. 1 písm. a) stavebního zákona č. 183/2006 Sb., o územním plánování a stavebním řádu (stavební zákon), ***žadatele***:

Obec Pojbuky, IČ:00667081, Pojbuky č.p 55, 391 43 Mladá Vožice

Podle § 85 odst. 1 písm. b) zákona č. 183/2006 Sb., o územním plánování a stavebním řádu (stavební zákon), ***obec,*** na jejímž území má být požadovaný záměr uskutečněn:

Obec Pojbuky, IČ:00667081, Pojbuky č.p 55, 391 43 Mladá Vožice

Obec Zadní Střítež, IČ:00667277, Zadní Střítež 1, 391 43 Zadní Střítež

Podle § 85 odst. 2 písm. a) zákona č. 183/2006 Sb., o územním plánování a stavebním řádu (stavební zákon), ***vlastníka pozemku,*** na kterém má být záměr uskutečněn ***a*** osoby, které mají ***jiné věcné právo k pozemku, na kterém má být požadovaný záměru uskutečněn:***

Zemědělské družstvo Pojbuky, IČ:00114880, Pojbuky 56, 391 43 Mladá Vožice *(vlastník dotčených pozemků a staveb na nich parc. č. v KN 793 v k.ú. Pojbuky, spoluvlastník dotčených pozemků a staveb na nich parc. č. v KN 799/1 v k.ú. Pojbuky)*
Radek Pistulka, [redacted], Thurnova č.p. 1574/32, 390 02 Tábor *(spoluvlastník dotčených pozemků a staveb na nich parc. č. v KN 795 v k.ú. Pojbuky)*
Jan Pistulka, [redacted] Průmyslová č.p. 533, 391 11 Planá nad Lužnicí *(spoluvlastník dotčených pozemků a staveb na nich parc. č. v KN 795 v k.ú. Pojbuky)*
Josef Pistulka, [redacted], Průmyslová č.p. 574, 391 11 Planá nad Lužnicí *(spoluvlastník dotčených pozemků a staveb na nich parc. č. v KN 795 v k.ú. Pojbuky)*
Eva Pistulková, [redacted], Náchodská č.p. 2682, 390 03 Tábor *(spoluvlastník dotčených pozemků a staveb na nich parc. č. v KN 795 v k.ú. Pojbuky)*
Miloslava Šittová, [redacted], Choustnická č.p. 823/1, 390 02 Tábor *(vlastník dotčených pozemků a staveb na nich parc. č. v KN 797/1 v k.ú. Pojbuky)*
Miroslav Sůva, [redacted], Květinová č.p. 1414, 286 01 Čáslav *(spoluvlastník dotčených pozemků a staveb na nich parc. č. v KN 799/1 v k.ú. Pojbuky)*
Eva Jansová, [redacted], Chotusice 113, 285 76 Chotusice *(spoluvlastník dotčených pozemků a staveb na nich parc. č. v KN 799/1 v k.ú. Pojbuky)*
Ladislav Trojan, [redacted], R. Těsnohlídka č.p. 1554, 286 01 Čáslav *(spoluvlastník dotčených pozemků a staveb na nich parc. č. v KN 799/1 v k.ú. Pojbuky)*
Miroslava Křepelková, [redacted] Pojbuky 5, 391 43 Pojbuky *(vlastník dotčených pozemků a staveb na nich parc. č. v KN 803/1, 805/2 v k.ú. Pojbuky)*
Karel Koubík, [redacted], Ke Stražišti č.p. 304, 394 26 Lukavec *(spoluvlastník dotčených pozemků a staveb na nich parc. č. v KN 808 v k.ú. Pojbuky)*
Martina Koubíková, [redacted], Ke Stražišti č.p. 304, 394 26 Lukavec *(spoluvlastník dotčených pozemků a staveb na nich parc. č. v KN 808 v k.ú. Pojbuky)*
Anna Štekrová, [redacted] Křižovnická č.p. 120/6, 350 02 Cheb *(spoluvlastník dotčených pozemků a staveb na nich parc. č. v KN 808 v k.ú. Pojbuky)*
Jihočeský kraj, IČ:70890650, U Zimního stadionu č.p. 1952/2, 370 01 České Budějovice *v zastoupení:* Správa a údržba silnic Jihočeského kraje, IČ: 70971641, Nemanická č.p. 2133/10, 370 10 České Budějovice *(vlastník/správce dotčených pozemků a staveb na nich parc. č. v KN 1161 v k.ú. Pojbuky)*

Jaromíra Nováková, [redacted], Bělohorská č.p. 159/6, 169 00 Praha *(spoluvlastník dotčených pozemků a staveb na nich parc. č. v PK 977 v k.ú. Zadní Střítež)*
Jitka Pavlíčková, [redacted], Olešenská č.p. 1711, 393 01 Pelhřimov *(spoluvlastník dotčených pozemků a staveb na nich parc. č. v PK 977 v k.ú. Zadní Střítež)*
Jaroslav Šípek, [redacted], Akátová č.p. 2364, 393 01 Pelhřimov *(spoluvlastník dotčených pozemků a staveb na nich parc. č. v PK 977 v k.ú. Zadní Střítež)*
Ing. Vladislava Tomanová, [redacted], nám. Přátelství č.p. 2803/4, 390 05 Tábor *(spoluvlastník dotčených pozemků a staveb na nich parc. č. v PK 977 v k.ú. Zadní Střítež)*
Obec Zadní Střítež, IČ:00667277, Zadní Střítež 1, 391 43 Zadní Střítež *(vlastník dotčených pozemků a staveb na nich parc. č. v PK 986/2 a parc. č. v KN 1134 v k.ú. Zadní Střítež)*
Vladimír Mixa, [redacted], Sídliště Míru č.p. 804, 395 01 Pacov *(vlastník dotčených pozemků a staveb na nich parc. č. v PK 980, 978 v k.ú. Zadní Střítež)*
Ladislav Pazderka, [redacted], Pojbuky 24, 391 43 Pojbuky *(spoluvlastník dotčených pozemků a staveb na nich parc. č. v PK 982 v k.ú. Zadní Střítež)*
Anna Šourková, [redacted], K Návsi č.p. 9, 390 01 Tábor *(spoluvlastník dotčených pozemků a staveb na nich parc. č. v PK 982 v k.ú. Zadní Střítež)*
Jaroslav Zhorný, [redacted], Pojbuky 54, 391 43 Pojbuky *(vlastník dotčených pozemků a staveb na nich parc. č. v PK 984, 983 a parc. č. v KN 1135 v k.ú. Zadní Střítež)*
E.ON Distribuce, a.s., IČ: 28085400, F.A. Gerstnera 2151/6, 370 01 České Budějovice *v zastoupení:* E.ON Česká republika, s.r.o., IČ: 25733591, F.A. Gerstnera 2151/6, 370 01 České Budějovice *(věcné právo ke stavbě na dotčených pozemcích)*
Česká telekomunikační infrastruktura a.s., IČ:04084063, Olšanská 2681/6, 130 00 Praha 3 - Žižkov *(věcné právo ke stavbě na dotčených pozemcích)*

Podle § 85 odst. 2 písm. b) zákona č. 183/2006 Sb., o územním plánování a stavebním řádu (stavební zákon), osoby, jejichž ***vlastnické*** *nebo jiné věcné* ***právo k sousedním stavbám anebo sousedním pozemkům nebo stavbám na nich*** může být územním rozhodnutím přímo dotčeno:

Jan Koblic, [redacted], Družstevní č.p. 1221, 393 01 Pelhřimov *(vlastník sousedních pozemků parc. č. v KN 103/5, 106 v k.ú. Pojbuky)*
Josef Mimráček, [redacted], Pojbuky 4, 391 43 Pojbuky *(vlastník sousedního pozemku parc. č. v KN 105/1 v k.ú. Pojbuky)*
Zemědělské družstvo Pojbuky, IČ:00114880, Pojbuky 56, 391 43 Mladá Vožice *(vlastník sousedních pozemků parc. č. v KN 764, 770/1, 856 v k.ú. Pojbuky, spoluvlastník sousedního pozemku parc. č. v KN 810 v k.ú. Pojbuky)*
Radek Pistulka, [redacted], Thurnova č.p. 1574/32, 390 02 Tábor *(spoluvlastník sousedních pozemků parc. č. v KN 775, 779 v k.ú. Pojbuky)*
Jan Pistulka, [redacted], Průmyslová č.p. 533, 391 11 Planá nad Lužnicí *(spoluvlastník sousedních pozemků parc. č. v KN 775, 779 v k.ú. Pojbuky)*
Josef Pistulka, [redacted], Průmyslová č.p. 574, 391 11 Planá nad Lužnicí *(spoluvlastník sousedních pozemků parc. č. v KN 775, 779 v k.ú. Pojbuky)*
Eva Pistulková, [redacted], Náchodská č.p. 2682, 390 03 Tábor *(spoluvlastník sousedních pozemků parc. č. v KN 775, 779 v k.ú. Pojbuky)*
Bc. Vladimír Mrázek, [redacted], Smilovy Hory 60, 391 52 Smilovy Hory *(spoluvlastník sousedního pozemku parc. č. v KN 776, 865 v k.ú. Pojbuky, vlastník sousedního pozemku parc. č. v KN 966/13 v k.ú. Pojbuky)*
Ing. Jaroslava Mrázová, [redacted], Smilovy Hory 60, 391 52 Smilovy Hory *(spoluvlastník sousedního pozemku parc. č. v KN 776, 865 v k.ú. Pojbuky)*
Vlasta Nováková, [redacted], Žižkovo náměstí č.p. 190, 391 43 Mladá Vožice *(vlastník sousedních pozemků parc. č. v KN 788 v k.ú. Pojbuky)*
František Strnad, [redacted], Mládeže č.p. 432, 391 55 Chýnov *(vlastník*

sousedních pozemků parc. č. v KN 791 v k.ú. Pojbuky)
František Makovec, [redacted], Pojbuky 29, 391 43 Mladá Vožice *(vlastník sousedních pozemků parc. č. v KN 806 v k.ú. Pojbuky)*
Jaroslav Malina, [redacted], Brněnská č.p. 484/48, 779 00 Olomouc *(vlastník sousedních pozemků parc. č. v KN 809 v k.ú. Pojbuky)*
Miroslav Sůva, [redacted], Květinová č.p. 1414, 286 01 Čáslav *(spoluvlastník sousedních pozemků parc. č. v KN 810 v k.ú. Pojbuky)*
Ladislav Trojan, [redacted], R. Těsnohlídka č.p. 1554, 286 01 Čáslav *(spoluvlastník sousedních pozemků parc. č. v KN 810 v k.ú. Pojbuky)*
Eva Jansová, [redacted], Chotusice 113, 285 76 Chotusice *(spoluvlastník sousedních pozemků parc. č. v KN 810 v k.ú. Pojbuky)*
Miloslava Šittová, [redacted], Choustnická č.p. 823/1, 390 02 Tábor *(vlastník sousedních pozemků parc. č. v KN 832 v k.ú. Pojbuky)*
Simona Vášová, [redacted], Náchodská č.p. 2686, 390 03 Tábor *(vlastník sousedních pozemků parc. č. v KN 848 v k.ú. Pojbuky*
Miroslav Vesecký, [redacted], Weisova č.p. 621, 391 81 Veselí nad Lužnicí *(vlastník sousedních pozemků parc. č. v KN 860 v k.ú. Pojbuky)*
Miroslav Pistulka, [redacted], Pojbuky 14, 391 43 Mladá Vožice *(vlastník sousedních pozemků parc. č. v KN 965 v k.ú. Pojbuky)*
Libor Dolejš, [redacted], Výstavní č.p. 1016, 395 01 Pacov *(vlastník sousedních pozemků parc. č. v PK 985 v k.ú. Zadní Střítež)*
Miroslava Křepelková, [redacted], Pojbuky 5, 391 43 Pojbuky *(vlastník sousedních pozemků parc. č. v KN 803/2 v k.ú. Pojbuky*
Ing. Karel Kloud, [redacted], Na Křtině č.p. 251, 149 00 Praha *(vlastník sousedních pozemků parc. č. v KN 792 v k.ú. Pojbuky)*
Česká republika *v zastoupení:* Státní pozemkový úřad, Husinecká č.p. 1024/11a, 130 00 Praha *(vlastník/ právo hospodařit na sousedních pozemcích parc. č. v KN 1112 v k.ú. Pojbuky)*
Hana Štamberková, [redacted], Pojbuky 52, 391 43 Mladá Vožice *(vlastník sousedních pozemků parc. č. v KN 847 v k.ú. Pojbuky)*
Obec Pojbuky, IČ:00667081, Pojbuky č.p 55, 391 43 Mladá Vožice (*vlastník sousedních pozemků parc. č. v KN 833, 966/82, 966/86 v k.ú. Pojbuky)*
Vladimír Mixa, [redacted], Sídliště Míru č.p. 804, 395 01 Pacov *(vlastník sousedních pozemků parc. č. v PK 979 v k.ú. Zadní Střítež)*

Správní orgán se zabýval vymezením okruhu účastníků řízení a shledal, že účastníky řízení jsou osoby uvedené ve výčtu výše. Stavební úřad se zabýval vymezením okruhu účastníků řízení a shledal, že jiní než výše uvedení účastníci řízení nemohou být ve svých právech dotčeni. Další vlastníci sousedních nemovitostí a pozemků mající společnou hranici s pozemky dotčenými stavbou a ti, kteří mají jiná věcná práva k sousedním pozemkům, nebo stavbám jsou v také vzdálenosti od stavby, že jejich práva a právem chráněné zájmy nemohou být stavbou dotčeny.

Stavební úřad rozhodl, jak je uvedeno ve výroku rozhodnutí, za použití ustanovení právních předpisů ve výroku uvedených.

Vypořádání s návrhy a námitkami účastníků:

- Účastníci neuplatnili návrhy a námitky.

Vyhodnocení připomínek veřejnosti:

- veřejnost neuplatnila žádné připomínky

Vypořádání s vyjádřeními účastníků k podkladům rozhodnutí:

- Účastníci se k podkladům rozhodnutí nevyjádřili.

Poučení účastníků:

Proti tomuto rozhodnutí se ***lze odvolat do 15 dnů ode dne jeho oznámení*** k odboru územního plánování, stavebního řádu a investic Krajského úřadu Jihočeského kraje podáním u zdejšího správního orgánu – Městský úřad Mladá Vožice, stavební úřad, Žižkovo náměstí č.p. 80, 391 43 Mladá Vožice.

Odvolání se podává s potřebným počtem stejnopisů tak, aby jeden stejnopis zůstal správnímu orgánu a aby každý účastník dostal jeden stejnopis. Nepodá-li účastník potřebný počet stejnopisů, vyhotoví je správní orgán na náklady účastníka. Odvoláním lze napadnout výrokovou část rozhodnutí, jednotlivý výrok nebo jeho vedlejší ustanovení. Odvolání jen proti odůvodnění rozhodnutí je nepřípustné.

Stavební úřad po dni nabytí právní moci územního rozhodnutí doručí žadateli stejnopis písemného vyhotovení územního rozhodnutí opatřený doložkou právní moci spolu s ověřenou grafickou přílohou, stejnopis písemného vyhotovení územního rozhodnutí opatřený doložkou právní moci doručí také místně příslušnému obecnímu úřadu, pokud není stavebním úřadem, a jde-li o stavby podle § 15 nebo 16 stavebního zákona, také stavebnímu úřadu příslušnému k povolení stavby.

Rozhodnutí má podle § 93 odst. 1 stavebního zákona platnost 2 roky. Podmínky rozhodnutí o umístění stavby platí po dobu trvání stavby či zařízení, nedošlo-li z povahy věci k jejich konzumaci.

Počet stejnopisů odpovídá rozdělovníku.

[otisk úředního razítka]

Ing. Blanka Malinová v. r.
vedoucí stavebního úřadu

Za správnost vyhotovení: Ing. Michaela Růžičková

Poplatek:

Správní poplatek podle zákona č. 634/2004 Sb., o správních poplatcích položky 17 odst. 1 písm. g) ve výši 300 Kč byl zaplacen dne 28.11.2016.

Příloha:

celková situace stavby – koordinační situace

Obdrží:

účastníci (dodejky)
Obec Pojbuky, IDDS: 68kjdz3 *(žadatel, vlastník dotčených pozemků a staveb na nich parc. č. v KN 802/1, 805/1, 966/29, 1109/1, 1111, 966/1, v k.ú. Pojbuky, vlastník sousedních pozemků parc. č. v KN 833, 966/82, 966/86 v k.ú. Pojbuky)*
Zemědělské družstvo Pojbuky, IDDS: qu2cw6e *(vlastník dotčených pozemků a staveb na nich parc. č. v KN 793 v k.ú. Pojbuky, spoluvlastník dotčených pozemků a staveb na nich parc. č. v KN 799/1 v k.ú. Pojbuky)*
Radek Pistulka, Thurnova č.p. 1574/32, 390 02 Tábor 2 *(spoluvlastník dotčených pozemků a staveb na nich parc. č. v KN 795 v k.ú. Pojbuky)*
Jan Pistulka, Průmyslová č.p. 533, 391 11 Planá nad Lužnicí *(spoluvlastník dotčených pozemků a staveb na nich parc. č. v KN 795 v k.ú. Pojbuky)*
Josef Pistulka, Průmyslová č.p. 574, 391 11 Planá nad Lužnicí *(spoluvlastník dotčených pozemků a staveb na nich parc. č. v KN 795 v k.ú. Pojbuky)*
Eva Pistulková, Náchodská č.p. 2682, 390 03 Tábor 3 *(spoluvlastník dotčených pozemků a staveb na nich parc. č. v KN 795 v k.ú. Pojbuky)*
Miloslava Šittová, Choustnická č.p. 823/1, 390 02 Tábor 2 *(vlastník dotčených pozemků a staveb na nich parc. č. v KN 797/1 v k.ú. Pojbuky)*
Miroslav Sůva, Květinová č.p. 1414, 286 01 Čáslav-Nové Město *(spoluvlastník dotčených pozemků a staveb na nich parc. č. v KN 799/1 v k.ú. Pojbuky)*
Eva Jansová, Chotusice č.p. 113, 285 76 Chotusice *(spoluvlastník dotčených pozemků a staveb na nich parc. č. v KN 799/1 v k.ú. Pojbuky)*
Ladislav Trojan, R. Těsnohlídka č.p. 1554, 286 01 Čáslav-Nové Město *(spoluvlastník dotčených pozemků a staveb na nich parc. č. v KN 799/1 v k.ú. Pojbuky)*
Miroslava Křepelková, Pojbuky č.p. 5, 391 43 Mladá Vožice *(vlastník dotčených pozemků a staveb na nich parc. č. v KN 803/1, 805/2 v k.ú. Pojbuky)*
Karel Koubík, Ke Stražišti č.p. 304, 394 26 Lukavec u Pacova *(spoluvlastník dotčených pozemků a staveb na nich parc. č. v KN 808 v k.ú. Pojbuky)*
Martina Koubíková, Ke Stražišti č.p. 304, 394 26 Lukavec u Pacova *(spoluvlastník dotčených pozemků a staveb na nich parc. č. v KN 808 v k.ú. Pojbuky)*
Anna Štekrová, Křižovnická č.p. 120/6, 350 02 Cheb 2 *(spoluvlastník dotčených pozemků a staveb na nich parc. č. v KN 808 v k.ú. Pojbuky)*
Jihočeský kraj *v zastoupení:* **Správa a údržba silnic Jihočeského kraje, IDDS: cadk8eb** *(stanovisko ze dne 13.11.2015 vedené pod značkou SUS JcK 18337/2015) (vlastník/správce dotčených pozemků a staveb na nich parc. č. v KN 1161 v k.ú. Pojbuky)*
Jaromíra Nováková, Bělohorská č.p. 159/6, Praha 6-Střešovice, 169 00 Praha 69 *(spoluvlastník dotčených pozemků a staveb na nich parc. č. v PK 977 v k.ú. Zadní Střítež)*
Jitka Pavlíčková, Olešenská č.p. 1711, 393 01 Pelhřimov *(spoluvlastník dotčených pozemků a staveb na nich parc. č. v PK 977 v k.ú. Zadní Střítež)*
Jaroslav Šípek, Akátová č.p. 2364, 393 01 Pelhřimov *(spoluvlastník dotčených pozemků a staveb na nich parc. č. v PK 977 v k.ú. Zadní Střítež)*
Ing. Vladislava Tomanová, nám. Přátelství č.p. 2803/4, 390 05 Tábor 5 *(spoluvlastník dotčených pozemků a staveb na nich parc. č. v PK 977 v k.ú. Zadní Střítež)*
Obec Zadní Střítež, IDDS: ykredjk *(vlastník dotčených pozemků a staveb na nich parc. č. v PK 986/2 a parc. č. v KN 1134 v k.ú. Zadní Střítež)*
Vladimír Mixa, Sídliště Míru č.p. 804, 395 01 Pacov *(vlastník dotčených pozemků a staveb na nich parc. č. v PK 980, 978 v k.ú. Zadní Střítež)*
Ladislav Pazderka, Pojbuky č.p. 24, 391 43 Mladá Vožice *(spoluvlastník dotčených pozemků a staveb na nich parc. č. v PK 982 v k.ú. Zadní Střítež)*
Anna Šourková, K Návsi č.p. 9, Horky, 390 01 Tábor 1 *(spoluvlastník dotčených pozemků a staveb na nich parc. č. v PK 982 v k.ú. Zadní Střítež)*
Jaroslav Zhorný, Pojbuky č.p. 54, 391 43 Mladá Vožice *(vlastník dotčených pozemků a staveb na nich parc. č. v PK 984, 983 a parc. č. v KN 1135 v k.ú. Zadní Střítež)*

Česká telekomunikační infrastruktura a.s., IDDS: qa7425t *(vyjádření ze dne 22.9.2015 vedené pod č.j. 695922/15) (věcné právo ke stavbě na dotčených pozemcích)*
E.ON Distribuce, a.s., *v zastoupení:* **E.ON Česká republika, s. r. o., IDDS: 3534cwz** *(souhlas se stavbou a činností v ochranném pásmu ze dne 28.6.2016 vedené pod značkou P6503-16127472, vyjádření ze dne 6.10.2015 vedené pod značkou M18416-16082259, vyjádření ze dne 30.11.2015 vedené pod značkou M18416-16090611) (věcné právo ke stavbě na dotčených pozemcích)*

účastníci, veřejnost v k.ú. Zadní Střítež (veřejná vyhláška):
Jan Koblic, Družstevní č.p. 1221, 393 01 Pelhřimov *(vlastník sousedních pozemků parc. č. v KN 103/5, 106 v k.ú. Pojbuky)*
Josef Mimráček, Pojbuky č.p. 4, 391 43 Mladá Vožice *(vlastník sousedního pozemku parc. č. v KN 105/1 v k.ú. Pojbuky)*
Zemědělské družstvo Pojbuky, Pojbuky č.p. 56, 391 43 Mladá Vožice *(vlastník sousedních pozemků parc. č. v KN 764, 770/1, 856 v k.ú. Pojbuky, spoluvlastník sousedního pozemku parc. č. v KN 810 v k.ú. Pojbuky)*
Radek Pistulka, Thurnova č.p. 1574/32, 390 02 Tábor 2 *(spoluvlastník sousedních pozemků parc. č. v KN 775, 779 v k.ú. Pojbuky)*
Jan Pistulka, Průmyslová č.p. 533, 391 11 Planá nad Lužnicí *(spoluvlastník sousedních pozemků parc. č. v KN 775, 779 v k.ú. Pojbuky)*
Josef Pistulka, Průmyslová č.p. 574, 391 11 Planá nad Lužnicí *(spoluvlastník sousedních pozemků parc. č. v KN 775, 779 v k.ú. Pojbuky)*
Eva Pistulková, Náchodská č.p. 2682, 390 03 Tábor 3 *(spoluvlastník sousedních pozemků parc. č. v KN 775, 779 v k.ú. Pojbuky)*
Bc. Vladimír Mrázek, Smilovy Hory č.p. 60, 391 52 Smilovy Hory *(spoluvlastník sousedního pozemku parc. č. v KN 776, 865 v k.ú. Pojbuky, vlastník sousedního pozemku parc. č. v KN 966/13 v k.ú. Pojbuky)*
Ing. Jaroslava Mrázová, Smilovy Hory č.p. 60, 391 52 Smilovy Hory *(spoluvlastník sousedního pozemku parc. č. v KN 776, 865 v k.ú. Pojbuky)*
Vlasta Nováková, Žižkovo náměstí č.p. 190, 391 43 Mladá Vožice *(vlastník sousedních pozemků parc. č. v KN 788 v k.ú. Pojbuky)*
František Strnad, Mládeže č.p. 432, 391 55 Chýnov *(vlastník sousedních pozemků parc. č. v KN 791 v k.ú. Pojbuky)*
František Makovec, Pojbuky č.p. 29, 391 43 Mladá Vožice *(vlastník sousedních pozemků parc. č. v KN 806 v k.ú. Pojbuky)*
Jaroslav Malina, Brněnská č.p. 484/48, Nová Ulice, 779 00 Olomouc 9 *(vlastník sousedních pozemků parc. č. v KN 809 v k.ú. Pojbuky)*
Miroslav Sůva, Květinová č.p. 1414, 286 01 Čáslav-Nové Město *(spoluvlastník sousedních pozemků parc. č. v KN 810 v k.ú. Pojbuky)*
Ladislav Trojan, R. Těsnohlídka č.p. 1554, 286 01 Čáslav-Nové Město *(spoluvlastník sousedních pozemků parc. č. v KN 810 v k.ú. Pojbuky)*
Eva Jansová, Chotusice č.p. 113, 285 76 Chotusice *(spoluvlastník sousedních pozemků parc. č. v KN 810 v k.ú. Pojbuky)*
Miloslava Šittová, Choustnická č.p. 823/1, 390 02 Tábor 2 *(vlastník sousedních pozemků parc. č. v KN 832 v k.ú. Pojbuky)*
Simona Vášová, Náchodská č.p. 2686, 390 03 Tábor 3 *(vlastník sousedních pozemků parc. č. v KN 848 v k.ú. Pojbuky)*
Miroslav Vesecký, Weisova č.p. 621, Veselí nad Lužnicí I, 391 81 Veselí nad Lužnicí 1 *(vlastník sousedních pozemků parc. č. v KN 860 v k.ú. Pojbuky)*
Miroslav Pistulka, Pojbuky č.p. 14, 391 43 Mladá Vožice *(vlastník sousedních pozemků parc. č. v KN 965 v k.ú. Pojbuky)*
Miroslava Křepelková, Pojbuky č.p. 5, 391 43 Mladá Vožice *(vlastník sousedních pozemků*

parc. č. v KN 803/2 v k.ú. Pojbuky)
Ing. Karel Kloud, Na Křtině č.p. 251, Praha 4-Újezd u Průhonic, 149 00 Praha 415 *(vlastník sousedních pozemků parc. č. v KN 792 v k.ú. Pojbuky)*
Česká republika *v zastoupení:* **Státní pozemkový úřad, Husinecká č.p. 1024/11a, 130 00 Praha 3-Žižkov** *(vlastník sousedních pozemků parc. č. v KN 1112 v k.ú. Pojbuky)*
Hana Štamberková, Pojbuky č.p. 52, 391 43 Mladá Vožice *(vlastník sousedních pozemků parc. č. v KN 847 v k.ú. Pojbuky)*
Vladimír Mixa, Sídliště Míru č.p. 804, 395 01 Pacov *(vlastník sousedních pozemků parc. č. v PK 979 v k.ú. Zadní Střítež)*
Libor Dolejš, Výstavní č.p. 1016, 395 01 Pacov *(vlastník sousedních pozemků parc. č. v PK 985 v k.ú. Zadní Střítež)*

dotčené orgány (dodejky)
Městský úřad Tábor, Odbor rozvoje, IDDS: 5zrb8iz *(vyjádření ze dne 6.11.2015 vedené pod č.j. METAB53551/2015/OR/Pa a vyjádření ze dne 5.1.2016 vedené pod spis. značkou S-META53623/2015 OR/Bíl 4)*
Městský úřad Tábor, Odbor životního prostředí, IDDS: 5zrb8iz *(společné stanovisko ze dne 7.10.2015 vedené pod č.j. METAB46491/2015/OŽP/Maš, závazné stanovisko ze dne 8.10.2015 vedené pod č.j. METAB48392/2015/OŽP/Ze, závazné stanovisko ze dne 6.10.2015 vedené pod č.j. METAB47896/2015/OŽP/PŠpu)*
Městský úřad Tábor, Odbor dopravy, IDDS: 5zrb8iz *(závazné stanovisko ze dne 27.11.2015 vedené pod č.j. METAB56965/2015/OD/Nk)*
Policie České republiky, Krajské ředitelství policie Jihočeského kraje, Územní odbor Tábor, Dopravní inspektorát, IDDS: eb8ai73 *(vyjádření ze dne 17.12.2015 vedené pod č.j. KRPC-495-1033/ČJ-2016-020806)*
Hasičský záchranný sbor Jihočeského kraje, Územní odbor Tábor, IDDS: ph9aiu3 *(závazné stanovisko ze dne 18.8.2016 vedené pod č.j. HSCB-4638-2/2016 UO-TA)*
Krajská hygienická stanice Jihočeského kraje se sídlem v Českých Budějovicích, Územní pracoviště Tábor, IDDS: agzai3c *(závazné stanovisko ze dne 31.3.2016 vedené pod č.j. KHSJC06688/2016/HOK TA)*
Krajský úřad Jihočeský Kraj, Odbor životního prostředí, zemědělství a lesnictví, IDDS: kdib3rr *(vyjádření ze dne 26.10.2015 vedené pod č.j. KUJCK73998/2015 OZZL)*
Obvodní báňský úřad pro území krajů Plzeňského a Jihočeského, IDDS: m4eadvu *(vyjádření ze dne 19.9.2016 vedené pod značkou SBS28024/2016/OBÚ-06)*

ostatní (dodejky)
Povodí Vltavy, státní podnik, závod Dolní Vltava, IDDS: gg4t8hf *(stanovisko ze dne 18.8.2016 vedené pod značkou 44104/2016-243-Hl)*
E.ON Servisní, s.r.o., RCDS Tábor, IDDS: fdbdvmf *(vyjádření ze dne 6.10.2015 vedené pod značkou M18416-16082259, vyjádření ze dne 30.11.2015 vedené pod značkou M18416-16090611)*
Městský úřad Tábor, stavební úřad, IDDS: 5zrb8iz *(příslušný stavební úřad v k. ú. Zadní Střítež)*

CEKOVÁ SITUACE STAVBY
KOORDINAČNÍ SITUACE

1 : 1000

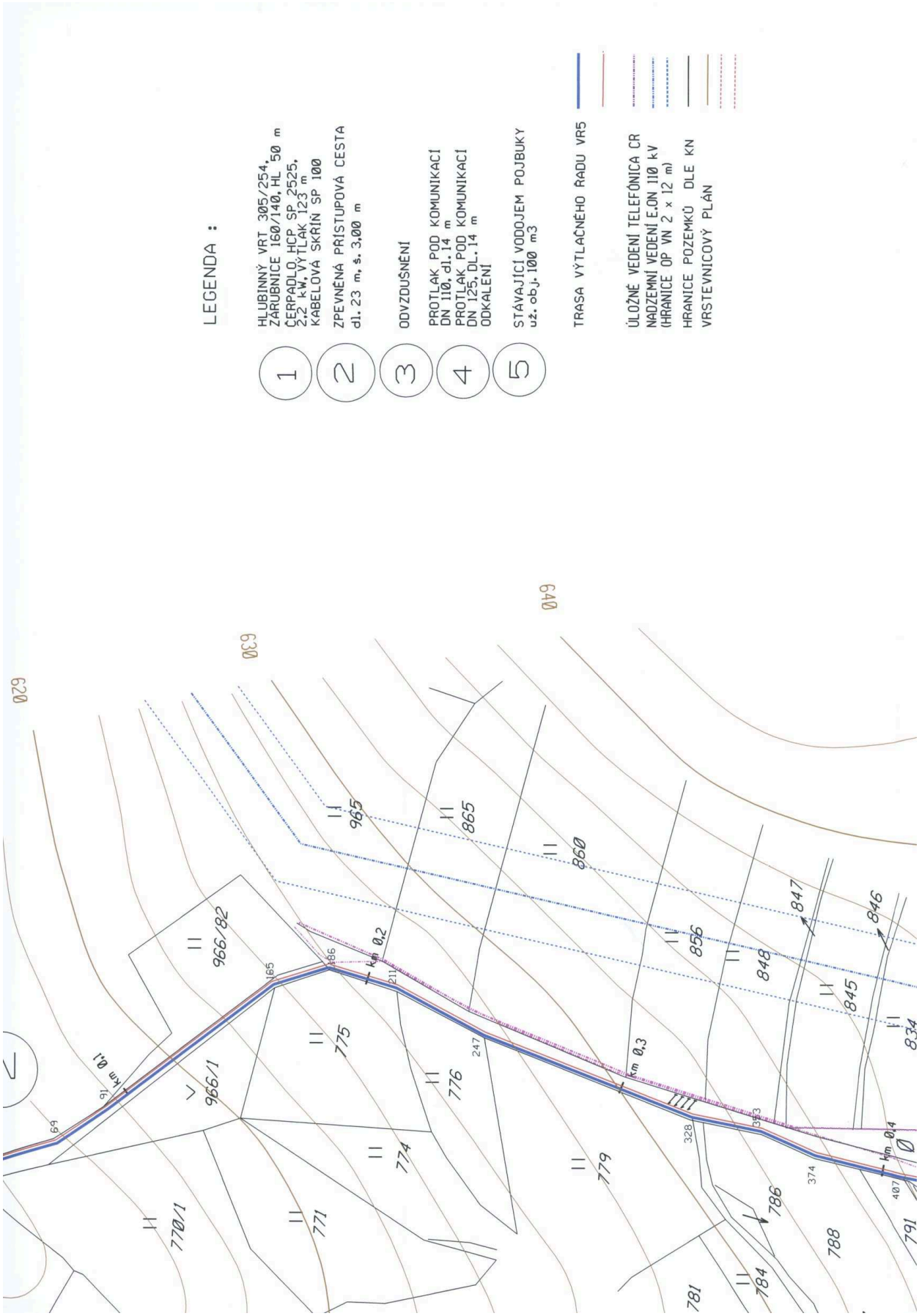
LEGENDA :
1 HLUBINNÝ VRT 305/254, ZÁRUBNICE 160/140, HL 50 m ČERPADLO HCP SP 2525, 2.2 kW, VÝTLAK 123 m KABELOVÁ SKŘÍŇ SP 100
2 ZPEVNĚNÁ PŘÍSTUPOVÁ CESTA dl. 23 m, š. 3,00 m
3 ODVZDUŠNĚNÍ
4 PROTLAK POD KOMUNIKACÍ DN 110, dl. 14 m PROTLAK POD KOMUNIKACÍ DN 125, DL. 14 m ODKALENÍ
5 STÁVAJÍCÍ VODOJEM POJBUKY už. obj. 100 m3
TRASA VÝTLAČNÉHO ŘADU VR5
ÚLOŽNÉ VEDENÍ TELEFÓNICA CR
NADZEMNÍ VEDENÍ E.ON 110 kV (HRANICE OP VN 2 x 12 m)
HRANICE POZEMKŮ DLE KN
VRSTEVNICOVÝ PLÁN
620
630
640
966/82
966/1
965
865
860
856
848
847
846
845
834
775
776
774
779
771
770/1
786
784
781
788
791
km 0,1
km 0,2
km 0,3
km 0,4

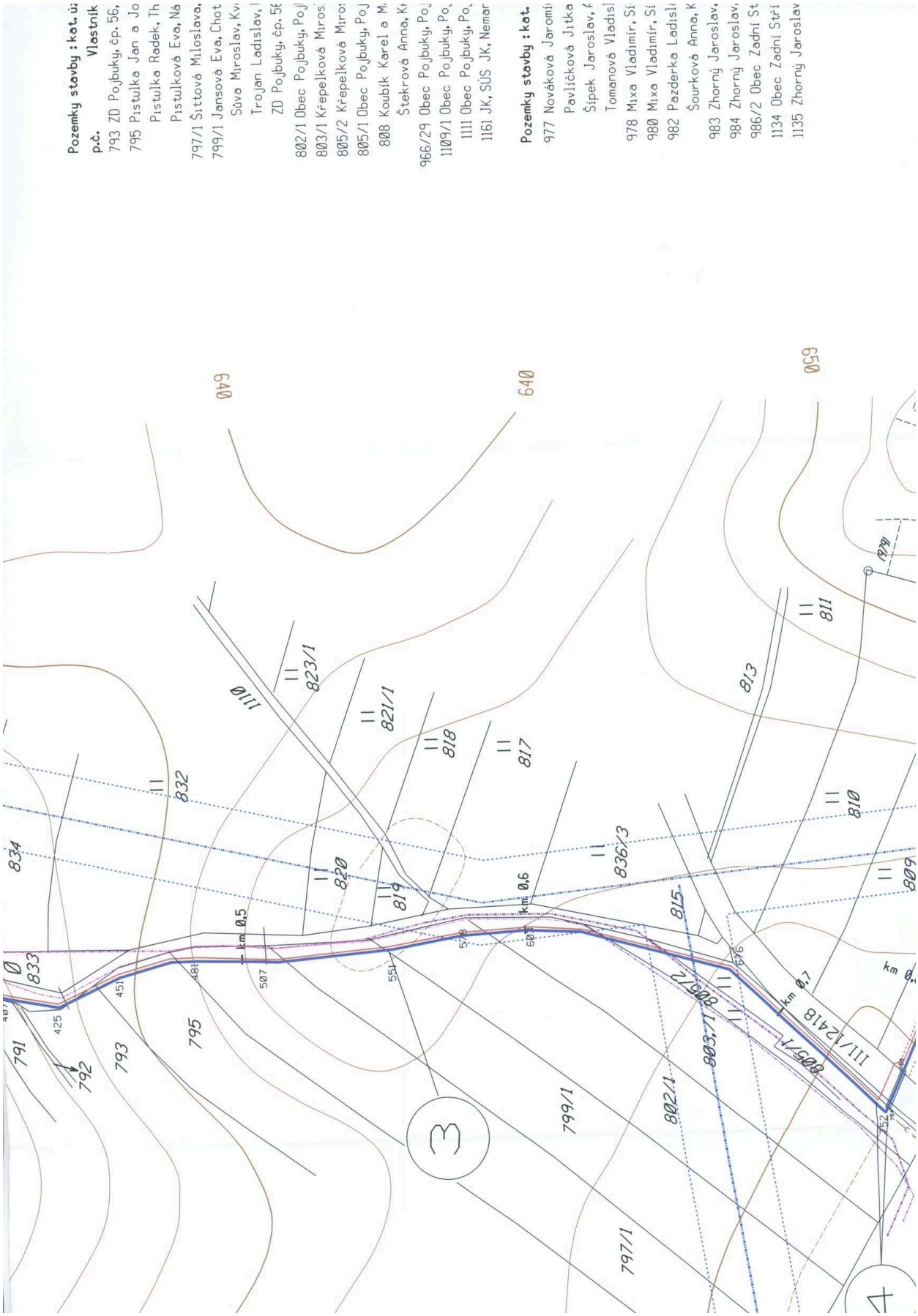
Pozemky stavby : kat. ú
p.č. Vlastník
793 ZD Pojbuky, čp. 56,
795 Pistulka Jan a Jo
Pistulka Radek, Th
Pistulková Eva, Ná
797/1 Šittová Miloslava,
799/1 Jansová Eva, Chot
Sůva Miroslav, Kv
Trojan Ladislav,
ZD Pojbuky, čp. 56
802/1 Obec Pojbuky, Poj
803/1 Křepelková Miros
805/2 Křepelková Miros
805/1 Obec Pojbuky, Poj
808 Koubík Karel a M
Štekrová Anna, Kr
966/29 Obec Pojbuky, Poj
1109/1 Obec Pojbuky, Po
1111 Obec Pojbuky, Po
1161 JK, SÚS JK, Nemar
Pozemky stavby : kat.
977 Nováková Jaromi
Pavličková Jitka
Šípek Jaroslav,
Tomanová Vladisl
978 Mixa Vladimír, Si
980 Mixa Vladimír, Si
982 Pazderka Ladisl
Šourková Anna, K
983 Zhorný Jaroslav,
984 Zhorný Jaroslav,
986/2 Obec Zadní St
1134 Obec Zadní Stří
1135 Zhorný Jaroslav
640
640
650
1110
823/1
821/1
818
817
813
811
832
834
820
819
836/3
815
810
809
833
791
792
793
795
799/1
797/1
802/1
803/1
805/1
805/2
III/12418
km 0,5
km 0,6
km 0,7
3
4

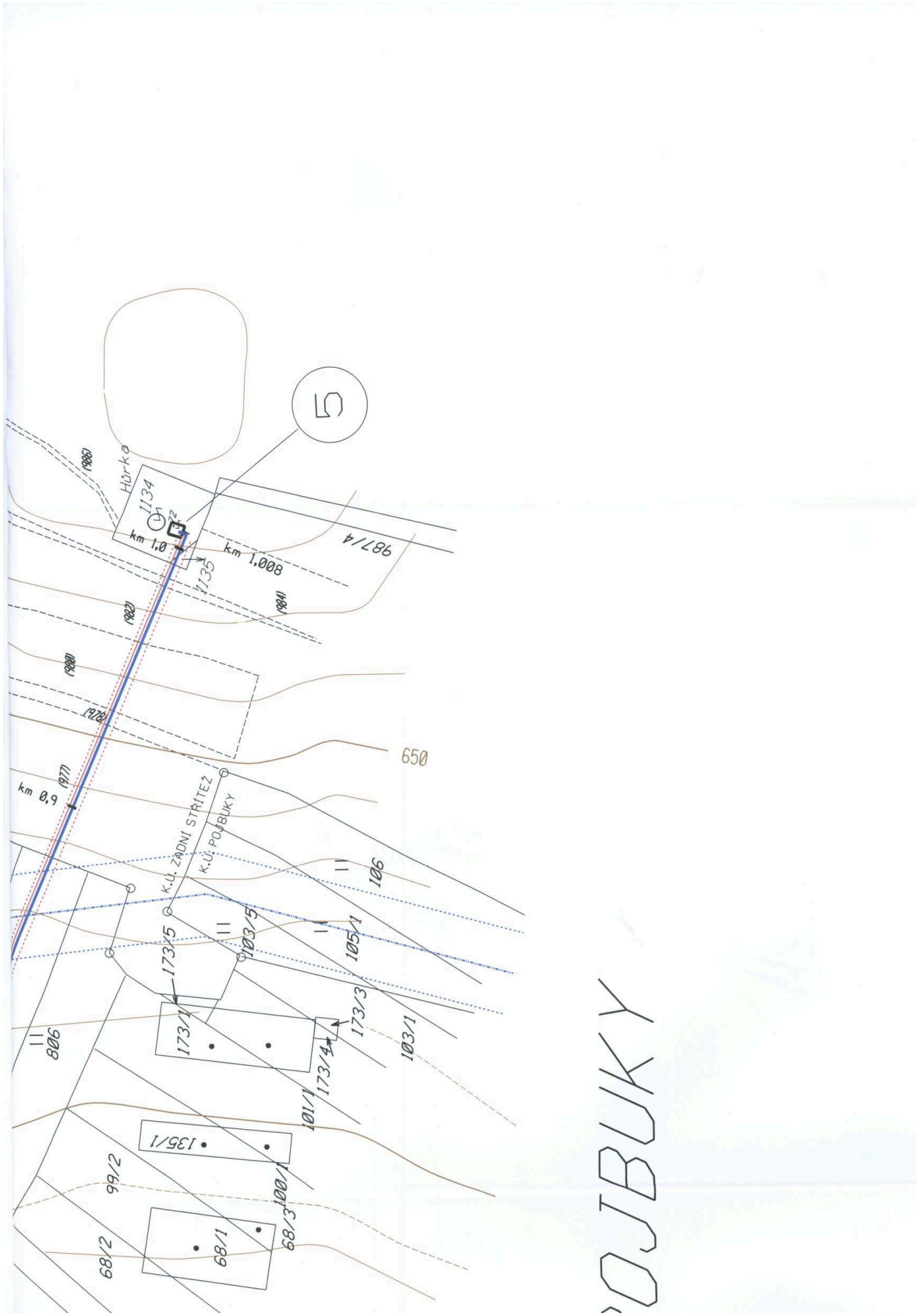
5
Hůrka
1134
km 1,0
km 1,008
987/4
1135
650
km 0,9
K.Ú. ZÁDNÍ STŘITEŽ
K.Ú. POJBUKY
106
105/1
103/5
173/5
173/1
173/3
173/4
103/1
101/1
100/1
806
135/1
99/2
68/3
68/1
68/2
POJBUKY

LEGENDA :

1 HLUBINNÝ VRT 305/254,
ZÁRUBNICE 160/140, HL 50 m
ČERPADLO HCP SP 2525,
2,2 kW, VÝTLAK 123 m
KABELOVÁ SKŘÍŇ SP 100

2 ZPEVNĚNÁ PŘÍSTUPOVÁ CESTA
dl. 23 m, š. 3,00 m

3 ODVZDUŠNĚNÍ

4 PROTLAK POD KOMUNIKACÍ
DN 110, dl. 14 m
PROTLAK POD KOMUNIKACÍ
DN 125, DL. 14 m
ODKALENÍ

5 STÁVAJÍCÍ VODOJEM POJBUKY
už. obj. 100 m3

TRASA VÝTLAČNÉHO ŘADU VR5

ÚLOŽNÉ VEDENÍ TELEFÓNICA CR
NADZEMNÍ VEDENÍ E.ON 110 kV
(HRANICE OP VN 2 x 12 m)

HRANICE POZEMKŮ DLE KN

VRSTEVNICOVÝ PLÁN

SOUŘADNICE LOMOVÝCH BODŮ TRASY VODOVODU		
km 0,000	Y - 717805,00	X - 1111760,60
0,023	Y - 717816,20	X - 1111784,70
0,069	Y - 717781,70	X - 1111820,20
0,091	Y - 717763,20	X - 11111831,10
0,165	Y - 717691,30	X - 1111866,80
0,186	Y - 717676,70	X - 11118780,50
0,211	Y - 717672,30	X - 1111906,10
0,247	Y - 717671,80	X - 1111941,10
0,328	Y - 717663,50	X - 1112018,70
0,353	Y - 717657,40	X - 1112042,70
0,374	Y - 717656,20	X - 1112062,20
0,407	Y - 717647,40	X - 1112095,20
0,425	Y - 717642,30	X - 1112111,80
0,451	Y - 717622,00	X - 1112125,70
0,481	Y - 717601,70	X - 1112149,90
0,507	Y - 717591,90	X - 1112169,90
0,551	Y - 717569,00	X - 1112204,10
0,578	Y - 717553,10	X - 1112225,10
0,603	Y - 717543,10	X - 1112245,40
0,676	Y - 717525,30	X - 1112318,40

Pozemky stavby : kat. území Pojbuky

p.č.	Vlastník pozemku
793	ZD Pojbuky, čp. 56, 39143 Mladá Vožice
795	Pistulka Jan a Josef,Průmyslová 533, 391 11 Planá n.L.
	Pistulka Radek, Thurnova 1574/32, 390 02 Tábor
	Pistulková Eva, Náchodská 2682, 390 03 Tábor
797/1	Šittová Miloslava, Choustnická 823/1, 390 02 Tábor
799/1	Jansová Eva, Chotusice113, 285 76 Chotusice
	Sůva Miroslav, Květinová 1414, 286 01 Čáslav
	Trojan Ladislav, R. Těsnohlídka 1554, 286 01 Čáslav
	ZD Pojbuky, čp. 56, 39143 Mladá Vožice
802/1	Obec Pojbuky, Pojbuky 55, 39143 Mladá Vožice
803/1	Křepelková Miroslava, Pojbuky 5, 391 43 Mladá Vožice
805/2	Křepelková Miroslava, Pojbuky 5, 391 43 Mladá Vožice
805/1	Obec Pojbuky, Pojbuky 55, 39143 Mladá Vožice
808	Koubík Karel a Martina,Ke Strážišti 304,394 26 Lukavec
	Štekrová Anna, Křižovnická 120/6, 350 02 Cheb
966/29	Obec Pojbuky, Pojbuky 55, 39143 Mladá Vožice
1109/1	Obec Pojbuky, Pojbuky 55, 39143 Mladá Vožice
1111	Obec Pojbuky, Pojbuky 55, 39143 Mladá Vožice
1161	JK, SÚS JK, Nemanická 2133/10, 370 10 Č. Budějovice

Pozemky stavby : kat. území Zadní Střítež

977	Nováková Jaromíra,Bělohorská 159/6, Praha 6
	Pavlíčková Jitka, Olešenská 1711, 393 01 Pelhřimov
	Šípek Jaroslav, Akátová 2364, 393 01 Pelhřimov
	Tomanová Vladislava,Ing., N. Přátelství 2803/4, Tábor
978	Mixa Vladimír, Sídliště Míru 804, 395 01 Pacov
980	Mixa Vladimír, Sídliště Míru 804, 395 01 Pacov
982	Pazderka Ladislav, Pojbuky 24, 391 43 Mladá Vožice
	Šourková Anna, K Návsi 9, Horky, 390 01 Tábor
983	Zhorný Jaroslav, Pojbuky č.p. 54, 391 43 Mladá Vožice
984	Zhorný Jaroslav, Pojbuky č.p. 54, 391 43 Mladá Vožice
986/2	Obec Zadní Střítež, Z. Střítež 1, 391 43 Mladá Vožice
1134	Obec Zadní Střítež, Z. Střítež 1, 391 43 Mladá Vožice
1135	Zhorný Jaroslav, Pojbuky č.p. 54, 391 43 Mladá Vožice

Sousední pozemky v k.ú. Pojbuky

p.č.	Vlastník pozemku
103/5	Koblic Jan, Družstevní 1221, 39301 Pelhřimov
105/1	Mimráček Josef, č. p. 4, 39143 Pojbuky
106	Koblic Jan, Družstevní 1221, 39301 Pelhřimov
764	Zemědělské družstvo Pojbuky, č. p. 56, 39143 Pojbuky
770/1	Zemědělské družstvo Pojbuky, č. p. 56, 39143 Pojbuky
775	Pistulka Jan, Průmyslová 533, 39111 Planá nad Lužnicí
	Pistulka Josef, Průmyslová 574, 39111 Planá nad Lužnicí
	Pistulka Radek, Thurnova 1574/32, 39002 Tábor
	Pistulková Eva, Náchodská 2682, 39003 Tábor
776	Mrázek Vladimír, č. p. 60, 39152 Smilovy Hory
	Mrázová Jaroslava, č. p. 60, 39152 Smilovy Hory
779	Pistulka Jan, Průmyslová 533, 39111 Planá nad Lužnicí
	Pistulka Josef, Průmyslová 574, 39111 Planá nad Lužnicí
	Pistulka Radek, Thurnova 1574/32, 39002 Tábor
	Pistulková Eva, Náchodská 2682, 39003 Tábor
788	Nováková Vlasta, Žižkovo náměstí 190, 39143 Mladá Vožice
791	Strnad František Ing., Mládeže 432, 39155 Chýnov
795	Pistulka Jan, Průmyslová 533, 39111 Planá nad Lužnicí
	Pistulka Josef, Průmyslová 574, 39111 Planá nad Lužnicí
	Pistulka Radek, Thurnova 1574/32, 39002 Tábor
	Pistulková Eva, Náchodská 2682, 39003 Tábor
797/1	Šittová Miloslava, Choustnická 823/1, 39002 Tábor
806	Makovec František, č. p. 29, 39143 Pojbuky
809	Malina Jaroslav PhDr., Brněnská 484/48, 77900 Olomouc
810	Jansová Eva, č. p. 113, 28576 Chotusice
	Sůva Miroslav, Květinová 1414, 28601 Čáslav
	Trojan Ladislav, R. Těsnohlídka 1554, 28601 Čáslav
	Zemědělské družstvo Pojbuky, č. p. 56, 39143 Pojbuky
832	Šittová Miloslava, Choustnická 823/1, 39002 Tábor
833	Obec Pojbuky, č. p. 55, 39143 Pojbuky
848	Vášová Simona, Stojslavice 30, 39143 Smilovy Hory
856	Zemědělské družstvo Pojbuky, č. p. 56, 39143 Pojbuky
860	Vesecký Miroslav, Weisova 621, 39181 Veselí nad Lužnicí
865	Mrázek Vladimír, č. p. 60, 39152 Smilovy Hory
	Mrázková Jaroslava, č. p. 60, 39152 Smilovy Hory
965	Pistulka Miroslav, č. p. 14, 39143 Pojbuky
966/82	Obec Pojbuky, č. p. 55, 39143 Pojbuky
966/1	Obec Pojbuky, č. p. 55, 39143 Pojbuky
966/13	Mrázek Vladimír, č. p. 60, 39152 Smilovy Hory
966/86	Obec Pojbuky, č. p. 55, 39143 Pojbuky

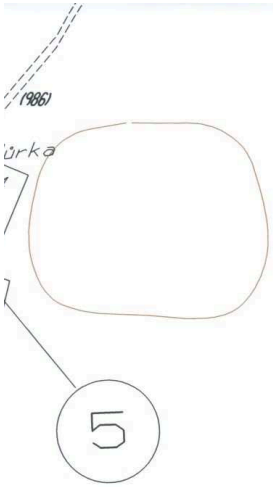

Sousední pozemky v k.ú. Zadní Střítež

979 Mixa Vladimír, Sídliště Míru 804, 39501 Pacov
985 Dolejš Libor, Výstavní 1016, 39501 Pacov
986/2 Obec Zadní Střítež, č. p. 1, 39143 Zadní Střítež

souřadnice S - JTSK

AKCE: VÝTLAČNÝ ŘAD VR 5 Z VRTU HV5 DO VODOJEMU POJBUKY		PROJEKTOVÁ A INŽ. KANCELÁŘ Ing. Josef Staněk Družstevní 247, 390 02 Tábor	
OBSAH VÝKRESU: CELKOVÁ SITUACE STAVBY KOORDINAČNÍ SITUACE		MĚŘÍTKO:	1:1000
		datum:	ŘÍJEN 2015
		číslo zak.:	298
		číslo arch.:	498
Ved. projektu: Ing. J. Staněk		formát	16 A4

Ing. JOSEF STANĚK
Vedoucí inženýr pro vodohospodářské stavby
ČAIT - 0106653

Toto rozhodnutí musí být vyvěšeno po dobu 15 dnů.

Vyvěšeno dne: ..... Sejmuto dne: .....

Razítko, podpis orgánu, který potvrzuje vyvěšení a sejmutí oznámení.

Možnost nahlédnutí na www.mu-vozice.cz, nebo na stavebním úřadu MěÚ v Mladé Vožici, úřední dny: pondělí a středa 7,30 - 12,00 a 12,30 - 17,00 hod; v jiné dny po telefonické dohodě.