



Spis.značka	S-META 59179/2019/VFir	Tábor
Číslo jednací	METAB 67661/2019/OŽP/VFiř	
Oprávněná úřední osoba	Ing. Věra Fiřtová / 381 486 496	10.12.2019

Jiří Mareš
Zadní Střítež 25
391 43 Mladá Vožice

ROZHODNUTÍ
SPOLEČNÉ POVOLENÍ A POVOLENÍ NAKLÁDÁNÍ S VODAMI
DORUČENÍ VĚŘEJNOU VYHLÁŠKOU

Výroková část:

Městský úřad Tábor, odbor životního prostředí – obec s rozšířenou působností podle zákona č. 314/2002 Sb., o stanovení obcí s rozšířenou působností a stanovení obcí s pověřeným obecním úřadem, jako místně příslušný vodoprávní úřad podle § 11 odst. 1 písm. b) zákona č. 500/2004 Sb. správní řád (správní řád), ve znění pozdějších předpisů (dále jen „správní řád“) a jako věcně příslušný vodoprávní úřad podle § 104 odst. 2 písm. c) a § 106 zákona č. 254/2001 Sb., o vodách a o změně některých zákonů (vodní zákon), ve znění pozdějších předpisů (dále jen "vodní zákon"), a jako speciální stavební úřad příslušný podle § 15 odst. 5 vodního zákona a dále § 15 odst. 1 písm. d) zákona č. 183/2006 Sb., o územním plánování a stavebním řádu (stavební zákon), ve znění pozdějších předpisů (dále jen "stavební zákon"), ve společném územním a stavebním řízení (dále jen "společné řízení") posoudil podle § 94o stavebního zákona žádost o vydání společného povolení, kterou dne 11.10.2019 podal

Jiří Mareš, nar. 10.3.1964, Zadní Střítež 25, 391 43 Mladá Vožice

(dále jen "žadatel"), a na základě tohoto posouzení:

- I.** Podle § 94p odst. 1 stavebního zákona a § 13a vyhlášky č. 503/2006 Sb., o podrobnější úpravě územního rozhodování, územního opatření a stavebního řádu

s c h v a l u j e s t a v e b n í z á m ě r

na stavbu s názvem:

"Vrtaná studna, vodovod a připojení NN na pozemku st.p. 38 v k.ú. Zadní Střítež"

(dále jen "stavba") na pozemku st. p. 38 (zastavěná plocha a nádvoří) v katastrálním území Zadní Střítež.

Stavba obsahuje:

- vrtaná studna na pozemku st.p. 38 v katastrálním území Zadní Střítež - o hl. 29,0 m - prům. 180 mm, pažená zárubnicí PVC o prům 125 mm; nad úpravou zhlaví vrtu osazeny skruže DN 1000 mm, vyvýšení nad terén 0,5 m; vyspádování k odvodu povrchových vod směrem od studny,
- vodovod na pozemku st.p. 38 v katastrálním území Zadní Střítež - proveden z trub rPE 32 v celkové délce 8,0 m,
- připojení NN na pozemku st.p. 38 v katastrálním území Zadní Střítež bude provedeno v souběhu s vodovodem kabelem CYKY v celkové délce 8,0 m,

za účelem dle číselníku Č 11 Účel užití vodního díla přílohy č. 4 vyhlášky č. 414/2013 Sb., o rozsahu a způsobu vedení evidence rozhodnutí, opatření obecné povahy, závazných stanovisek, souhlasů a ohlášení, k nimž byl dán souhlas podle vodního zákona, a částí rozhodnutí podle zákona o integrované prevenci (o vodoprávní evidenci) – kód 05 – podzemní voda – spočívající v odběru podzemní vody

Základní údaje o stavbě studny:

1. Účel vodního díla: zásobování domácnosti (RD) a zalévání zahrady
2. Druh vodního díla: vrtaná studna
3. Souřadnice XY: 1113313.5 716188 (orientačně)

Projekt stavby vypracoval Ing. Václav Nečas, autorizovaný inženýr pro vodohospodářské stavby, ČKAIT 1000362 v 4/2019.

II. Stanoví podmínky pro umístění a provedení stavby dle § 94p stavebního zákona:

1. Stavba bude umístěna v souladu s předloženou dokumentací vyhotovenou firmou VPGEO, s.r.o., DIČ CZ27699234, Květná 1030/13, 591 01 Žďár nad Sázavou, autorizovanou Ing. Václavem Nečasem, ČKAIT 1000369 z 04/2019. Případné zásadní změny je nutno předem odsouhlasit se zdejším vodoprávním úřadem, popřípadě požádat o povolení změny stavby před dokončením.
2. Stavba studny, vodovodu a připojení NN bude umístěna na pozemku st.p. 38 v katastrálním území Zadní Stráž dle přiložené situace, které je nedílnou součástí tohoto rozhodnutí.
3. Stavbu lze zahájit až po nabytí právní moci tohoto rozhodnutí.
4. Stavba bude dokončena nejpozději do 31.12.2020.
5. V případě, že stavba nebude ve stanoveném termínu dokončena, požádá stavebník o prodloužení lhůty výstavby včetně zdůvodnění navrženého termínu.
6. Stavba bude provedena stavebním podnikatelem – právnickou osobou oprávněnou k provádění stavebních nebo montážních prací jako předmětu své činnosti dle zvláštních předpisů. Vodoprávnímu úřadu bude dle § 18c, odst. 2 písm. b) vyhlášky č. 503/2006 Sb., o podrobnější úpravě územního rozhodování, územního opatření a stavebního řádu, ve znění vyhlášky č. 63/2013, o podrobnější úpravě územního řízení, veřejnoprávní smlouvy a územního opatření (dále jen „vyhláška“), oznámen **termín zahájení stavby a název a sídlo stavebního podnikatele**, který bude stavbu provádět.
7. **Dokončení stavby studny bude oznámeno speciálnímu stavebnímu úřadu.**
8. Při přípravě a provádění stavby je nutno dodržet ustanovení § 160 stavebního zákona o provádění staveb a vyhlášky č. 590/2002 Sb., o technických požadavcích pro vodní díla.
9. Plně budou respektována závazná stanoviska, stanoviska a vyjádření dotčených orgánů a ostatních:
 - a) Stanovisko Povodí Vltavy, s.p., ZDV, Grafická 36, Praha 5 č.j. PVL-58737/2019/240-Mš ze dne 6.9.2019 jako správce povodí:
 - stavební činností nebude ohrožena jakost povrchových nebo podzemních vod zejména závadnými látkami podle ustanovení § 39 vodního zákona. Na stavbě budou prostředky pro likvidaci případné havárie.
 - b) Závazné stanovisko vydané obecným stavebním úřadem Městský úřad Tábor pod č.j. METAB 44501/2019/SÚ/HDrh ze dne 6.8.2019, jehož podmínky byly zahrnuty do podmínek tohoto povolení.
10. Po nabytí právní moci tohoto rozhodnutí stavebník na staveništi umístí štítek s údaji k danému dílu (bude doručen po nabytí právní moci tohoto rozhodnutí).
11. Toto rozhodnutí zaniká, nebude-li započato se stavbou do dvou let ode dne nabytí jeho právní moci.

III. Podle § 8 odst. 1 písm. b) bod 1. vodního zákona**vydává povolení**

ve věci povolení **nakládání s vodami** podle § 8 odst. 1 písm. b) bod 1. vodního zákona, a to k odběru podzemní vody z vrtané studny na pozemku st. p. 38 v katastrálním území Zadní Střítež

v tomto rozsahu:

prům.	0,0046	l/s
max.	0,0092	l/s
max.	24,00	m ³ /měsíc
max.	288,00	m ³ /rok

počet měsíců v roce: 12**za účelem:** zásobování domácnosti (RD)

za účelem dle číselníku *Č 11 Účel užití vodního díla* přílohy č. 4 vyhlášky č. 414/2013 Sb., o rozsahu a způsobu vedení evidence rozhodnutí, opatření obecné povahy, závazných stanovisek, souhlasů a ohlášení, k nimž byl dán souhlas podle vodního zákona, a částí rozhodnutí podle zákona o integrované prevenci (o vodoprávní evidenci) – *kód 05 – podzemní voda* – spočívající v odběru podzemní vody

na dobu: trvání díla**Identifikace předmětu řízení:**

ČHP:	1-09-02-037
ID útvaru podzemní vody:	65200
Název útvaru:	Krystalinikum v povodí Sázavy
Název hydrogeologického rajonu:	Krystalinikum v povodí Sázavy
Pozice hydrogeologického rajonu:	základní vrstva
Povodí :	Labe
Dílčí povodí:	Dolní Vltava
Správce povodí:	Povodí Vltavy, státní podnik

Odběr vody je povolen bez ohledu na kvalitu vody v místě jejího odběru.

IV. Stanoví povinnosti a podmínky pro povolení k nakládání s vodami dle § 9 zákona o vodách pro odběr podzemní vody a vypouštění odpadních vod:

1. Povolení k nakládání s vodami lze vykonávat jen užíváním vodního díla, které je stávající, tzn. povolené, nebo je povolováno tímto společným povolením.
2. Povolené množství odebrané vody nesmí být překračováno.
3. Povolení k odběru podzemní vody a k vypouštění odpadních vod je stanoveno ke konkrétnímu výše uvedenému účelu a na časově omezenou dobu.

Účastníci řízení, na něž se vztahuje rozhodnutí správního orgánu:

Jiří Mareš, nar. 10.3.1964, Zadní Střítež 25, 391 43 Mladá Vožice

Odůvodnění:

Dne 11.10.2019 podal žadatel žádost o vydání společného povolení. Uvedeným dnem bylo zahájeno společné řízení.

Vodoprávní úřad oznámil zahájení společného řízení známým účastníkům řízení, veřejnosti a dotčeným orgánům. Současně nařídil ústní jednání na 26.11.2019, o jehož výsledku byl sepsán protokol.

Vodoprávní úřad přezkoumal předloženou žádost, projednal ji s účastníky řízení, veřejností a dotčenými orgány a zjistil, že jejím uskutečněním nebo užíváním nejsou ohroženy zájmy chráněné stavebním zákonem, předpisy vydanými k jeho provedení a zvláštními předpisy. Umístění stavby je v souladu se schválenou územně plánovací dokumentací a vyhovuje obecným požadavkům na využívání území. Projektová dokumentace stavby splňuje obecné požadavky na výstavbu. Vodoprávní úřad v průběhu řízení neshledal důvody, které by bránily povolení záměru.

K žádosti bylo předloženo:

- Projekt stavby vypracovaný Ing. Václavem Nečasem, autorizovaným inženýrem pro vodohospodářské stavby, ČKAIT 1000362 v 4/2019.
- Hydrogeologický posudek vypracovaný RNDr. Ladislavem Pokorným, odborná způsobilost v oboru hydrogeologie a sanační geologie č. 1452/2001 v 4/2019.
- Stanovisko Povodí Vltavy, s.p., ZDV, Grafická 36, Praha 5 č.j. PVL-58737/2019/240-Mš ze dne 06.09.2019.
- Závazné stanovisko vydané obecným stavebním úřadem Městský úřad Tábor pod č.j. METAB 44501/2019/SÚ/HDrh ze dne 06.08.2019.
- Vyjádření z hlediska ÚP vydané MěÚ Tábor, odbro rozvoje č.j. METAB 42353/2019/OR/Šo ze dne 25.7.2019.
- Vyjádření o existenci sítě elektronických komunikací a všeobecné podmínky ochrany sítě elektronických komunikací společnosti Česká telekomunikační infrastruktura a.s. ze dne 07.06.2019 pod č.j. 657827/19 – nedojde ke střetu se sítí el. komunikací.
- Vyjádření o existenci zařízení distribuční soustavy (elektrická síť) ve vlastnictví provozování Distribuce, a.s. ze dne 07.06.2019 č.j. M18416-16332135 – v zájmovém území se nenachází žádné zařízení.
- Vyjádření o existenci zařízení distribuční soustavy (plyn) ve vlastnictví provozování Distribuce, a.s. ze dne 07.06.2019 č.j. M18416-16332135 – v zájmovém území se nenachází žádné plynárenské zařízení.
- Vyjádření Vodafone Czech Republic, a.s., Praha 5 č.j. MW9910131941123421 ze dne 7.6.2019.
- Zaplacení správního poplatku ze dne 23.09.2019.

Účastníci řízení podle § 27 odst. 1 správního řádu jsou účastníci řízení podle § 94k písm. a), c) a d) stavebního zákona, tj.:

a) stavebník,

c) vlastník stavby, na které má být požadovaný stavební záměr uskutečněn, není-li sám stavebníkem, nebo ten, kdo má ke stavbě jiné věcné právo, není-li sám stavebníkem,

d) vlastník pozemku, na kterém má být požadovaný stavební záměr uskutečněn, není-li sám stavebníkem, nebo ten, kdo má jiné věcné právo k tomuto pozemku:

Jiří Mareš, nar. 10.3.1964, Zadní Střítež 25, 391 43 Mladá Vožice

E.ON Distribuce, a.s., F. A. Gerstnera 2151/6, České Budějovice 7, 370 01 České Budějovice 1

Dále je účastníkem řízení podle § 94k písm. b) stavebního zákona obec, na jejímž území má být požadovaný záměr uskutečněn.

Obec Zadní Střítež, Zadní Střítež 1, 391 43 Mladá Vožice

Účastníky řízení jsou rovněž podle § 94k písm. e) stavebního zákona osoby, jejichž vlastnická práva nebo jiná věcná práva k sousedním stavbám anebo sousedním pozemkům nebo stavbám na nich mohou být společným povolením přímo:

E.ON Distribuce, a.s., F. A. Gerstnera 2151/6, České Budějovice 7, 370 01 České Budějovice 1

Jiří Mareš, nar. 10.3.1964, Zadní Střítež 25, 391 43 Mladá Vožice

Obec Zadní Střítež, Zadní Střítež 1, 391 43 Mladá Vožice

Marie Marešová, nar. 22.1.1940, Nádražní 767, 395 01 Pacov

Dále je podle § 115 vodního zákona účastníkem řízení obec, v jejímž územním obvodu může dojít rozhodnutím vodoprávního úřadu k ovlivnění vodních poměrů a správce vodního toku, pokud se řízení týká vodního toku. Postavení účastníka řízení má podle § 115 odst. 7 vodního zákona i občanské

sdužení, resp. zapsaný spolek, jestliže písemně požádá do 8 dnů ode dne sdělení informace (s výjimkou stavebního řízení podle § 15 vodního zákona).

Ve vodoprávním řízení vodoprávní úřad zkoumal, zda vlastnická nebo jiná práva vlastníků pozemků a staveb na nich, včetně pozemků sousedních a staveb na nich a práva plynoucí z povolených nakládání s vodami mohou být rozhodnutím dotčena. Na základě tohoto zkoumání vodoprávní úřad určil okruh účastníků řízení tak, jak je uveden v rozdělovníku.

Vodoprávní úřad zajistil vzájemný soulad předložených závazných stanovisek dotčených orgánů vyžadovaných zvláštními předpisy a zahrnul je do podmínek rozhodnutí.

Vzhledem k charakteru, rozsahu a typu stavby nebyly stanoveny kontrolní prohlídky stavby.

Povolení k nakládání s vodami dle § 11 odst. 2 vodního zákona nezakládá práva k cizím pozemkům a stavbám ani nevzniká vodoprávnímu úřadu právní povinnost náhrady za nemožnost nakládat s vodami v maximálním povoleném množství. Tzn., je-li třeba k povolenému nakládání s vodami užívat cizí nemovitosti, musí si potřebná práva k nim zajistit oprávněný dohodou s jejich vlastníky. Stejně tak v případě, kdy není možné následkem nastalé situace, např. nedostatkem vody v období sucha nebo z jiných důvodů, oprávnění realizovat, nemá oprávněný k nakládání s vodami na jeho realizaci právní nárok.

Ve vodoprávním řízení vodoprávní úřad neřeší majetkoprávní vztahy, ale posuzuje druh a účel nakládání s vodami a dále posuzuje vodní poměry v místě odběru.

Vodoprávní úřad v provedeném řízení přezkoumal předloženou žádost z hledisek uvedených v ustanoveních vodního zákona, projednal ji s účastníky řízení a na základě shromážděných podkladů a právně významných skutečností zjistil, že nebyly shledány důvody bránící povolení.

Vodoprávní úřad při přezkoumání žádosti a na základě shromážděných podkladů zjistil, že nebyly shledány důvody bránící povolení. Vzhledem k tomu, že nebyla uplatněna žádná připomínka ani námitka, dospěl vodoprávní úřad k závěru, že podané žádosti lze vyhovět v plném rozsahu, a proto na základě výše uvedeného rozhodl tak, jak je uvedeno ve výroku rozhodnutí, za použití ustanovení právních předpisů ve výroku uvedených.

Vypořádání s návrhy a námitkami účastníků:

- Účastníci neuplatnili návrhy a námitky.

Vyhodnocení připomínek veřejnosti:

- Veřejnost nepodala připomínky.

Vypořádání s vyjádřeními účastníků k podkladům rozhodnutí:

- Účastníci se k podkladům rozhodnutí nevyjádřili.

Vodoprávní úřad po dni nabytí právní moci výroku o umístění stavby doručí žadateli stejnopis písemného vyhotovení společného povolení opatřený doložkou právní moci spolu s ověřenou grafickou přílohou, stejnopis písemného vyhotovení společného povolení opatřený doložkou právní moci doručí také místně příslušnému obecnímu úřadu, pokud není stavebním úřadem, a jde-li o stavby podle § 15 nebo 16 stavebního zákona, také stavebnímu úřadu příslušnému k povolení stavby.

Vodoprávní úřad po dni nabytí právní moci výroku o povolení stavby zašle žadateli jedno vyhotovení ověřené projektové dokumentace a štítek obsahující identifikační údaje o povolené stavbě. Další vyhotovení ověřené projektové dokumentace zašle vlastníkově stavby, pokud není žadatelem. Žadatel je povinen štítek před zahájením stavby umístit na viditelném místě u vstupu na staveniště a ponechat jej tam až do dokončení stavby, případně do vydání kolaudačního souhlasu; rozsáhlé stavby se mohou označit jiným vhodným způsobem s uvedením údajů ze štítku.

Společné povolení má podle § 94p odst. 5 stavebního zákona platnost 2 roky. Stavba nesmí být zahájena, dokud rozhodnutí nenabude právní moci.

Poučení účastníků:

Proti tomuto rozhodnutí může účastník řízení podat podle ustanovení § 81 odst. 1 správního řádu odvolání ve lhůtě 15 dnů ode dne jeho oznámení ke Krajskému úřadu - Jihočeský kraj se sídlem v Českých Budějovicích, U Zimního stadionu 1952/2, podáním učiněným u Městského úřadu Tábor, odboru životního prostředí. V odvolání účastník uvede, proti kterému výroku rozhodnutí směřuje, v jakém rozsahu se rozhodnutí napadá a dále namítaný rozpor s právními předpisy nebo nesprávnost rozhodnutí nebo řízení, jež mu předcházelo. Odvoláním lze napadnout výrokovou část rozhodnutí, jednotlivý výrok nebo jeho vedlejší ustanovení. Odvolání jen proti odůvodnění rozhodnutí je nepřipustné.

Odvolání se podává podle § 82 odst. 2 správního řádu s potřebným počtem stejnopisů tak, aby jeden stejnopis zůstal správnímu orgánu a aby každý účastník dostal jeden stejnopis. Nepodá-li účastník potřebný počet stejnopisů, vyhotoví je na jeho náklady Městský úřad Tábor, odbor životního prostředí.

Odvolání musí mít náležitosti uvedené v § 37 odst. 2 správního řádu. Podané odvolání má v souladu s ustanovením § 85 odst. 1 správního řádu odkladný účinek.

Otisk úředního razítka

Ing. Jana Daňková, Ph.D.
vedoucí odboru životního prostředí

Poplatek:

Správní poplatek podle zákona č. 634/2004 Sb., o správních poplatcích položky 18 odst. 1 písm. g) ve výši 300 Kč byl zaplacen dne 23.9.2019.

Příloha: situační výkres

Toto oznámení musí být vyvěšeno po dobu 15ti dnů na úřední desce MěÚ Tábor, ObÚ Zadní Střítež.

Vyvěšeno dne: Sejmuto dne:

Razítko, podpis orgánu, který potvrzuje vyvěšení a sejmutí oznámení.

Obdrží:

Žadatel (dodejky, datovou schránkou):

Jiří Mareš, Zadní Střítež č.p. 25, 391 43 Mladá Vožice

Obec (dodejky, datovou schránkou):

Obec Zadní Střítež, IDDS: ykredjk
sídlo: Zadní Střítež č.p. 1, 391 43 Mladá Vožice

Účastníci řízení dle § 94k písm. a), c) a d) stavebního zákona (dodejky, datovou schránkou):

Jiří Mareš, Zadní Střítež č.p. 25, 391 43 Mladá Vožice
E.ON Distribuce, a.s., IDDS: nf5dxbu
sídlo: F. A. Gerstnera č.p. 2151/6, České Budějovice 7, 370 01 České Budějovice 1

Účastníci řízení dle § 94k písm. e) stavebního zákona (dodejky, datovou schránkou):

E.ON Distribuce, a.s., IDDS: nf5dxbu
sídlo: F. A. Gerstnera č.p. 2151/6, České Budějovice 7, 370 01 České Budějovice 1
Jiří Mareš, Zadní Střítež č.p. 25, 391 43 Mladá Vožice
Obec Zadní Střítež, IDDS: ykredjk
sídlo: Zadní Střítež č.p. 1, 391 43 Mladá Vožice
Marie Marešová, Nádražní č.p. 767, 395 01 Pacov

Dotčené orgány (dodejky, datovou schránkou):

Městský úřad Tábor, Stavební úřad, Žižkovo nám. č.p. 2/2, 390 01 Tábor 1

Ostatní (dodejky, datovou schránkou):

Městský úřad Tábor, Odbor rozvoje, Žižkovo nám. č.p. 2/2, 390 01 Tábor 1
Povodí Vltavy, státní podnik, IDDS: gg4t8hf
sídlo: Holečkova č.p. 3178/8, 150 00 Praha 5-Smíchov

k vyvěšení




Městský úřad Tábor, Odbor vnitřních věcí, Žižkovo nám. č.p. 2/2, 390 01 Tábor 1 **se žádostí o vyvěšení na úřední desce po dobu 15ti dnů, po uplynutí této lhůty žádáme o zaslání potvrzení o vyvěšení**

Obecní úřad Zadní Střítež, IDDS: ykredjk
sídlo: Zadní Střítež č.p. 1, 391 43 Mladá Vožice **se žádostí o vyvěšení na úřední desce po dobu 15ti dnů, po uplynutí této lhůty žádáme o zaslání potvrzení o vyvěšení**

Vypraveno dne:

Situace průzkumného HG vrtu
v katastrální mapě v měřítku 1:500
k.ú. Zadní Stráž, parc. číslo st. 38

LEGENDA:

-  - pozice průzkumného HG vrtu
-  - potrubí rPE 32 mm
-  - kabel CYKY 5x2,5 mm
(+ kabel CYKY 3x1,5 mm)

Tento grafický podklad je
součástí společného rozhodnutí
ze dne 16. 12. 2019
č.j. MĚŘAR 6366/1-2019/122/VF1

MĚSTSKÝ ÚŘAD ABOR
odbor územního plánování
PS 030 (2) (5)

